



DEUTSCHER  
LANDKREISTAG



**Von der  
Mecklenburgischen Seenplatte  
bis zum Main-Taunus-Kreis  
Die 295 Landkreise  
und ihre Landräte 2012**



Schriften  
des Deutschen  
Landkreistages

Band 100  
der Veröffentlichungen  
des Vereins für Geschichte  
der Deutschen Landkreise e.V.

Herausgeber:

Redaktion:  
Gesamtherstellung:

ISSN 0503-9185

Deutscher Landkreistag  
Berlin  
DLT-Pressestelle  
Gödecke+Gut, Berlin

# Vorwort



Dass das Kreisgebiet von Aachen bis Görlitz in der West-Ost-Ausdehnung bzw. von Aachen bis Zwickau im Alphabet reicht, war das Ergebnis von Gebiets- und Funktionalreformen 2008/09, sodass wir diese Kreise in die Beteiligung der Darstellung über die seinerzeit 301 Landkreise und ihre Landräte 2009 einbezogen haben. Jetzt gibt es schon wieder – und zwar im Nordosten – etwas Neues. In Mecklenburg-Vorpommern

sind durch die Gebietsreformen aus bisher zwölf Landkreisen und sechs kreisfreien Städten im September 2011 sechs neue Landkreise bei seither nur noch zwei kreisfreien Städten geworden. Nachdem wir zwischen 1995 und 2007 konstant 323 Landkreise in Deutschland hatten, verfügen wir nach den erneuten Gebietsreformen in Sachsen-Anhalt (2007), Sachsen (2008) und Mecklenburg-Vorpommern (2011) noch über 295 Landkreise bei 107 kreisfreien Städten, also 402 Gebietskörperschaften auf der Kreisebene.

Die größten deutschen Landkreise in der Flächenausdehnung befinden sich nunmehr in Mecklenburg-Vorpommern. Kam es dem Landkreis Emsland seit den 70er-Jahren zu, mit 2881 km<sup>2</sup> größter deutscher Landkreis zu sein, folgte ihm in dieser Rangliste seit 1993 der Landkreis Uckermark mit 3058 km<sup>2</sup>. Seit September 2011 müssen wir uns an andere Größenordnungen gewöhnen: Flächenmäßiger Größenrekordhalter ist seitdem der Landkreis Mecklenburgische Seenplatte mit 5469 km<sup>2</sup>, gefolgt vom Landkreis Ludwigslust-Parchim mit 4751 km<sup>2</sup>. Am anderen Ende dieser Skala stehen nach wie vor der Main-Taunus-Kreis mit 222 km<sup>2</sup> und der Landkreis Neunkirchen mit 249 km<sup>2</sup>. Flächenmäßig passt der Main-Taunus-Kreis also fast 25 Mal in den Landkreis Mecklenburgische Seenplatte hinein.

Die Gebietsreform in Mecklenburg-Vorpommern und die Kommunalwahlen in Niedersachsen waren Anlass genug, das auch in der zweiten Auflage sehr gut aufgenommene Album – erneut mit Unterstützung der GVV-Kommunalversicherung – zum Jahreswechsel 2011/12 neu aufzulegen und durchgehend zu aktualisieren. Schon jetzt kann angekündigt werden, dass die vierte Auflage dieses Albums nach den in den meisten Landkreisen im Frühjahr 2014 stattfindenden Kommunalwahlen erscheinen soll.

Neben den allgemeinen Kreisdaten und Angaben zu den Landräten und ihrer jeweiligen DLT-Gremienzugehörigkeit umfasst die Darstellung erneut die jeweilige Kreistagszusammensetzung, den Kreistagsvorsitzenden, den Kreissitz und das Autokennzeichen als identifikationsstiftendes „Markenzeichen“ der Landkreise, das wir auch nicht durch das Wiederaufleben von Altkreiskennzeichen beseitigt wissen wollen.

Der Hauptverwaltungsbeamte des Kreises wird nach der Abschaffung des Amtes des Oberkreisdirektors in Niedersachsen und Nordrhein-Westfalen und dem Auslaufen von Übergangsregelungen seit Oktober 2005 in allen deutschen Kreisen als Landrat bezeichnet. In der Region Hannover wird er als Regionspräsident, in der Städteregion Aachen als Städteregionsrat und im Regionalverband Saarbrücken als Regionalverbandsdirektor bezeichnet. Die Dauer seiner Amtsperiode ist in den Ländern unterschiedlich geregelt, hat sich in den letzten Jahren aber ebenfalls angeglichen. In Hessen, Thüringen und seit 2009 auch in Nordrhein-Westfalen beträgt sie sechs Jahre, in Sachsen und Sachsen-Anhalt sieben Jahre, in Baden-Württemberg, Brandenburg, Niedersachsen und Rheinland-Pfalz acht Jahre. In Schleswig-Holstein beträgt die Amtsperiode sechs bis acht, in Mecklenburg-Vorpommern sieben bis neun Jahre, je nach Regelung in der Hauptsatzung des Kreises. In Bayern finden die Landratswahlen grundsätzlich zugleich mit den alle sechs Jahre stattfindenden Wahlen zum Kreistag statt. Ausnahmen gibt es nur bei einem asymmetrischen Ausscheiden aus dem Amt des Landrats. Im Saarland finden Landratswahlen für eine Amtszeit von zehn Jahren mit jeder zweiten Kreistagswahl statt. Bisher betrug die Amtsperiode dort acht Jahre.

Hinsichtlich der Bestellung des Landrats haben sich in den letzten 20 Jahren die größten Änderungen im Bereich des Kreisrechts ergeben: Gab es bis zu Beginn der 90er-Jahre in Rheinland-Pfalz und im Saarland noch staatlich bestellte Landräte und in den übrigen Ländern mit Ausnahme Bayerns Landräte bzw. Oberkreisdirektoren, die jeweils vom Kreistag gewählt wurden, so hat sich hier eine weitgehende Änderung ergeben: Staatliche Landräte sind in keiner Kreisordnung mehr vorgesehen. Sämtliche Hauptverwaltungsbeamte werden also durch kommunalen Wahlakt gewählt. Der Kreistag wählt den jeweiligen Landrat – schon immer – in Baden-Württemberg und seit Herbst 2009 wieder in Schleswig-Holstein. Eine Wahl durch die Kreisbürger erfolgt demgegenüber in Brandenburg, Bayern, Hessen, Mecklenburg-Vorpommern, Niedersachsen, Nordrhein-Westfalen, Rheinland-Pfalz, dem Saarland, Sachsen, Sachsen-Anhalt und Thüringen.

In Rheinland-Pfalz und im Saarland amtieren noch inzwischen von den Bürgern gewählte Landräte, die zunächst staatlich bestellt und dann in einer zweiten Wahlzeit für die Dauer von zehn Jahren vom Kreistag gewählt worden sind.

Die Stellung des Landrats weist in ihrem Kern in den einzelnen Ländern hohe Übereinstimmungen auf, dennoch gibt es im Einzelnen voneinander abweichende Regelungen. So ist der Landrat in einigen Ländern zwingend zugleich Vorsitzender des Kreistages und seiner Ausschüsse, während in anderen Ländern der Vorsitz in Gremien von ehrenamtlichen Repräsentanten geführt wird bzw. geführt werden kann.

Hinsichtlich des Lebensalters werden an die Wählbarkeit von Landräten folgende Voraussetzungen gestellt: In Baden-Württemberg muss der Landrat das 30. Lebensjahr schon

und das 63. noch nicht vollendet haben. In Bayern muss der Landrat das 21. Lebensjahr schon und das 65. noch nicht vollendet haben. In Brandenburg beträgt das Mindestalter 25 Jahre, die Höchstaltersgrenze bei der (Wieder-)Wahl 62 Jahre. In Hessen muss der Landrat das 25. Lebensjahr schon und das 67. noch nicht vollendet haben. In Mecklenburg-Vorpommern ist bestimmt, dass der Landrat bei der Erstwahl volljährig sein muss, aber das 58. Lebensjahr noch nicht vollendet haben darf. Bei der Wiederwahl muss er jünger als 62 Jahre sein. In Niedersachsen und Nordrhein-Westfalen muss der Landrat das 23. Lebensjahr vollendet haben, eine Höchstaltersgrenze gibt es nicht mehr. In Rheinland-Pfalz und im Saarland muss der Landrat das 25. Lebensjahr schon und das 65. noch nicht vollendet haben. In Sachsen muss der Landrat das 27. Lebensjahr schon und das 65. noch nicht vollendet haben. In Sachsen-Anhalt und in Thüringen muss der Landrat das 21. Lebensjahr schon und das 65. noch nicht vollendet haben. Schließlich ist in Schleswig-Holstein normiert, dass der Landrat bei der Erstwahl mindestens 27 Jahre alt sein muss und noch nicht 60 Jahre alt sein darf.

In Niedersachsen ist mit § 84 NKomVG eine bundesweit auf Beachtung stoßende Neuregelung in Kraft getreten: Danach kann der Landrat die Versetzung in den Ruhestand mit der Begründung beantragen, dass ihm das für die weitere Amtsführung erforderliche Vertrauen nicht mehr entgegengebracht wird. Der Antrag ist schriftlich beim Vorsitzenden des Kreistages zu stellen und bedarf der Zustimmung von drei Vierteln der Mitglieder des Kreistages. Bis zur Beschlussfassung des Kreistages kann der Antrag schriftlich zurückgenommen werden. Hat der Kreistag dem Antrag zugestimmt und sind die Voraussetzungen für die Gewährung eines Ruhegehalts erfüllt, versetzt die kommunale Aufsichtsbehörde den Landrat durch schriftliche Verfügung in den Ruhestand, der mit Ablauf des Tages beginnt, an dem dem Landrat die Verfügung zugestellt worden ist. Mit dieser niedersächsischen Regelung ist auf die bundesweit geführte Diskussion aus Anlass der Love-Parade in Duisburg reagiert worden.


Mit dieser Darstellung können sich die Leser ein Bild über die 295 Landkreise in Deutschland und ihre Landräte machen. Angegeben ist bei den Landräten jeweils der Amtsantritt (ggf. auch bei einem Rechtsvorgänger des heutigen Landkreises) und das Ende der Amtsperiode.

Mit der Publikation hoffen wir, interessante Einblicke in die Landkreislandschaft zu vermitteln. Wussten Sie etwa, dass – nur noch – 18 Landrätinnen in Deutschland amtieren, davon drei in Thüringen, je zwei in Bayern, Mecklenburg-Vorpommern, Niedersachsen, Rheinland-Pfalz, im Saarland und in Schleswig-Holstein und je eine in Baden-Württemberg, Hessen und Nordrhein-Westfalen? Den nachfolgenden Angaben ist ebenso zu entnehmen, dass der seit 2002 amtierende Präsident des Deutschen Landkreistages *Hans Jörg Duppré* nach *Hansjörg Christmann* aus dem Landkreis Dachau der dienstälteste deutsche Landrat ist, und nur noch fünf Landräte, die alle wesentliche Stützen der Arbeit des Deutschen Landkreistages sind, bereits seit den 80er-Jahren im Amt sind, nämlich die Präsidialmitglieder des Deutschen Landkreistages *Helmut M. Jahn* (Hohenlohekreis), *Roland Schwing*

(Landkreis Miltenberg), *Clemens Lindemann* (Saarpfalzkreis) und Dr. *Winfried Hirschberger* (Landkreis Kusel) sowie der Vorsitzende des Umwelt- und Planungsausschusses des Deutschen Landkreistages, *Bertram Fleck* (Rhein-Hunsrück-Kreis). In den neuen Ländern sind immerhin noch 13 „Landräte der ersten Stunde“ seit 1990 im Amt (in Thüringen sieben, in Brandenburg vier und in Sachsen zwei), von denen *Rüdiger Dohndorf* (Landkreis Sömmerda) und *Karl-Heinz Schröter* (Landkreis Oberhavel) ebenfalls dem Präsidium des Deutschen Landkreistages angehören.

Aus Anlass der Nachwahl des Landrats im Landkreis Regen ist bundesweit vor kurzem intensiv darüber berichtet worden, dass mit dem 26-jährigen *Michael Adam* der bundesweit jüngste Landrat ins Amt gekommen ist. Den nachfolgenden Darlegungen können Sie nicht entnehmen, wer die ältesten Landräte sind. Diese Angabe sei daher hier hinzugefügt. Es sind die Landräte *Frithjof Kühn* (Rhein-Sieg-Kreis), *Rudolf Schwemmbauer* (Landkreis Ansbach) und *Werner Stump* (Rhein-Erft-Kreis), die jeweils im Herbst 1943 geboren sind.

Berlin, zum Jahreswechsel 2011/2012



Prof. Dr. Hans-Günter Henneke  
Geschäftsführendes Präsidialmitglied  
des Deutschen Landkreistages

#### Legende für die Gremienzugehörigkeit der Landräte

<b>P</b> .....Präsidium	<b>S</b> .....Sozialausschuss
<b>F</b> .....Finanzausschuss	<b>U</b> .....Umwelt- und Planungsausschuss
<b>G</b> .....Gesundheitsausschuss	<b>V</b> .....Verfassungs- und Europaausschuss
<b>K</b> .....Kulturausschuss	<b>W</b> .....Wirtschafts- und Verkehrsausschuss



# Bundesrepublik Deutschland

## Verwaltungsgrenzen

(Stand: 04.09.2011)



# Baden-Württemberg

35 Landkreise

Fläche: 34.507,03 km<sup>2</sup>, EW: 8.747.948, EW/km<sup>2</sup>: 254

## ■ Größte Landkreise

1. Ortenaukreis 1.860,79 km<sup>2</sup>
2. Ravensburg 1.631,83 km<sup>2</sup>
3. Ostalbkreis 1.511,58 km<sup>2</sup>

## ■ Kleinste Landkreise

1. Tübingen 519,18 km<sup>2</sup>
2. Enzkreis 573,68 km<sup>2</sup>
3. Böblingen 617,85 km<sup>2</sup>

## ■ Einwohnerstärkste Landkreise

1. Rhein-Neckar-Kreis 537.625 EW
2. Ludwigsburg 517.985 EW
3. Esslingen 514.830 EW

## ■ Einwohnerschwächste Landkreise

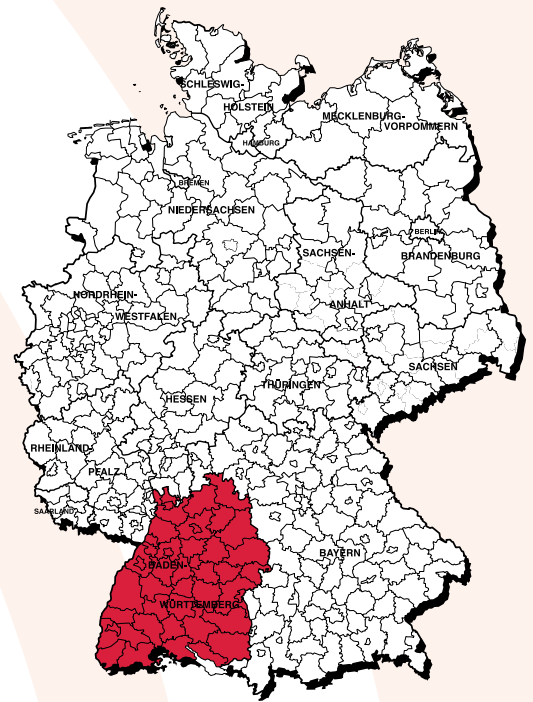
1. Hohenlohekreis 108.913 EW
2. Freudenstadt 119.878 EW
3. Sigmaringen 130.215 EW

## ■ Dichtest besiedelte Landkreise

1. Esslingen 803 EW/km<sup>2</sup>
2. Ludwigsburg 754 EW/km<sup>2</sup>
3. Böblingen 601 EW/km<sup>2</sup>

## ■ Dünnst besiedelte Landkreise

1. Main-Tauber-Kreis 102 EW/km<sup>2</sup>
2. Sigmaringen 108 EW/km<sup>2</sup>
3. Schwäbisch-Hall 127 EW/km<sup>2</sup>



## Alb-Donau-Kreis

Fläche: 1.357,32 km<sup>2</sup> - EW: 189.670 - EW/km<sup>2</sup>: 140  
www.alb-donau-kreis.de  
Kreissitz: Ulm **[UL-LR 2011]**

**Landrat Heinz Seiffert**  
CDU  
im Amt seit: 2005 gewählt bis: 2013

Sitzverteilung im Kreistag  
Vorsitz: Heinz Seiffert

CDU 30	Freie Wähler 17
SPD 8	B.90/Grüne 7

## Landkreis Biberach

Fläche: 1.409,75 km<sup>2</sup> - EW: 189.312 - EW/km<sup>2</sup>: 134  
www.biberach.de  
Kreissitz: Biberach **[BC-LR 2011]**

**Landrat Dr. Heiko Schmid**  
parteilos  
im Amt seit: 2006 gewählt bis: 2014

Sitzverteilung im Kreistag  
Vorsitz: Dr. Heiko Schmid

CDU 26	Freie Wähler 17
SPD 5	Sonstige 12
(ÖGB 4, Frauen 3, FDP 3, ÖDP 1, Die Linke 1)	

## Landkreis Böblingen

Fläche: 617,85 km<sup>2</sup> - EW: 371.396 - EW/km<sup>2</sup>: 601  
www.landkreis-boeblingen.de  
Kreissitz: Böblingen **[BB-LR 2011]**

**Landrat Roland Bernhard**  
parteilos  
im Amt seit: 2008 gewählt bis: 2016

Sitzverteilung im Kreistag  
Vorsitz: Roland Bernhard

Freie Wähler 30	CDU 18
SPD 13	B.90/Grüne 9
FDP 6	Sonstige 2
(NPD 1, Die Linke 1)	

## Bodenseekreis

Fläche: 664,79 km<sup>2</sup> - EW: 208.367 - EW/km<sup>2</sup>: 313  
www.bodenseekreis.de  
Kreissitz: Friedrichshafen **[FN-LR 2011]**

**Landrat Lothar Wölfle**  
CDU  
im Amt seit: 2007 gewählt bis: 2015

Sitzverteilung im Kreistag  
Vorsitz: Lothar Wölfle

CDU 24	Freie Wähler 15
SPD 9	B.90/Grüne 9
FDP 3	Sonstige 2
(Eriskircher Liste 1, Die Linke 1)	

## Landkreis Breisgau-Hochschwarzwald

Fläche: 1.378,33 km<sup>2</sup> - EW: 251.266 - EW/km<sup>2</sup>: 182  
www.breisgau-hochschwarzwald.de  
Kreissitz: Freiburg **[FR-LR 2011]**

**Landrätin Dorothea Störr-Ritter**  
CDU  
im Amt seit: 2008 gewählt bis: 2016

Sitzverteilung im Kreistag  
Vorsitz: Dorothea Störr-Ritter

CDU 31	Freie Wähler 13
SPD 10	B.90/Grüne 9
FDP 6	

## Landkreis Calw

Fläche: 797,51 km<sup>2</sup> - EW: 157.271 - EW/km<sup>2</sup>: 197  
www.kreis-calw.de  
Kreissitz: Calw **[CW-LR 2011]**

**Landrat Helmut Riegger**  
CDU  
im Amt seit: 2010 gewählt bis: 2018

Sitzverteilung im Kreistag  
Vorsitz: Helmut Riegger

Freie Wähler 18	CDU 17
SPD 8	FDP 5
B.90/Grüne 5	

## Landkreis Emmendingen

Fläche: 679,88 km<sup>2</sup> - EW: 158.342 - EW/km<sup>2</sup>: 233  
www.landkreis-emmendingen.de  
Kreissitz: Emmendingen **[EM-LR 2011]**

**Landrat Hanno Hurth**  
parteilos  
im Amt seit: 2003 gewählt bis: 2019

Sitzverteilung im Kreistag  
Vorsitz: Hanno Hurth

CDU 15	Freie Wähler 18
SPD 10	B.90/Grüne 6
FDP 4	

## Enzkreis

Fläche: 573,68 km<sup>2</sup> - EW: 193.913 - EW/km<sup>2</sup>: 338  
www.enzkreis.de  
Kreissitz: Pforzheim **[PF-LR 2011]**

**Landrat Karl Röckinger**  
parteilos  
im Amt seit: 2003 gewählt bis: 2018

Sitzverteilung im Kreistag  
Vorsitz: Karl Röckinger

Freie Wähler 18	CDU 17
SPD 10	B.90/Grüne 6
FDP 5	

## Landkreis Esslingen

Fläche: 641,48 km<sup>2</sup> - EW: 514.830 - EW/km<sup>2</sup>: 803  
www.landkreis-esslingen.de  
Kreissitz: Esslingen a. N. **[ES-LR 2011]**

**Landrat Heinz Eininger**<sup>(K)</sup>  
CDU  
im Amt seit: 2000 gewählt bis: 2016

Sitzverteilung im Kreistag  
Vorsitz: Heinz Eininger

Freie Wähler/ÜB 30	CDU 25
SPD 20	B.90/Grüne 14
FDP 7	Sonstige 4
(REP 3, Die Linke 1)	

## Landkreis Freudenstadt

Fläche: 870,68 km<sup>2</sup> - EW: 119.878 - EW/km<sup>2</sup>: 138  
www.landkreis-freudenstadt.de  
Kreissitz: Freudenstadt **[FD-LR 2011]**

**Landrat Dr. Klaus Michael Rückert**  
CDU  
im Amt seit: 2010 gewählt bis: 2018

Sitzverteilung im Kreistag  
Vorsitz: Dr. Klaus Michael Rückert

CDU 15	Freie Wähler 12
SPD 6	FDP 6
B.90/Grüne 4	REP 1

## Landkreis Göppingen

Fläche: 642,37 km<sup>2</sup> - EW: 252.548 - EW/km<sup>2</sup>: 393  
www.landkreis-goeppingen.de  
Kreissitz: Göppingen **[GP-LR 2011]**

**Landrat Edgar Wolff**  
Freie Wähler  
im Amt seit: 2009 gewählt bis: 2017

Sitzverteilung im Kreistag  
Vorsitz: Edgar Wolff

CDU 22	Freie Wähler 15
SPD 12	FDP 8
B.90/Grüne 8	

## Landkreis Heidenheim

Fläche: 627,12 km<sup>2</sup> - EW: 131.116 - EW/km<sup>2</sup>: 209  
www.landkreis-heidenheim.de  
Kreissitz: Heidenheim **[HDH-LR 2011]**

**Landrat \*) Hermann Mader**  
Freie Wähler  
im Amt seit: 2004 gewählt bis: 2012

Sitzverteilung im Kreistag  
Vorsitz: Hermann Mader

CDU 15	SPD 12
B.90/Grüne + Unabhängige 5	Sonstige 3
Freie Wähler 9	(gdp/PB 1, Die Linke 1, FDP 1)

\*) ab 1.2.2012 Thomas Reinhardt, CDU

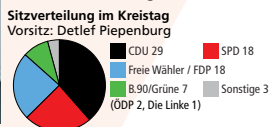


## Landkreis Heilbronn

Fläche: 1.099,93 km<sup>2</sup> - EW: 328.364 - EW/km<sup>2</sup>: 299  
www.landkreis-heilbronn.de  
Kreissitz: Heilbronn **[HN-LR 2011]**



**Landrat Detlef Piepenburg**  
parteilos  
im Amt seit: 2005 gewählt bis: 2013

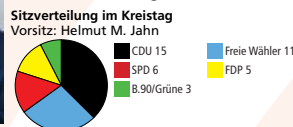


## Hohenlohekreis

Fläche: 776,76 km<sup>2</sup> - EW: 108.913 - EW/km<sup>2</sup>: 140  
www.hohenlohekreis.de  
Kreissitz: Künzelsau **[KUN-LR 2011]**



**Landrat Helmut M. Jahn** (P)  
CDU  
im Amt seit: 1989 gewählt bis: 2013

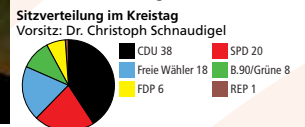


## Landkreis Karlsruhe

Fläche: 1.085,00 km<sup>2</sup> - EW: 432.271 - EW/km<sup>2</sup>: 398  
www.landkreis-karlsruhe.de  
Kreissitz: Karlsruhe **[KA-LR 2011]**



**Landrat Dr. Christoph Schnaudigel**  
CDU  
im Amt seit: 2007 gewählt bis: 2015

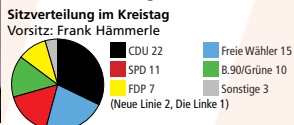


## Landkreis Konstanz

Fläche: 817,98 km<sup>2</sup> - EW: 278.983 - EW/km<sup>2</sup>: 341  
www.landkreis-konstanz.de  
Kreissitz: Konstanz **[KN-LR 2011]**



**Landrat Frank Hämmerle** (V)  
CDU  
im Amt seit: 1997 gewählt bis: 2013

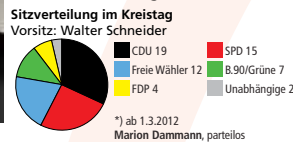


## Landkreis Lörrach

Fläche: 806,77 km<sup>2</sup> - EW: 222.650 - EW/km<sup>2</sup>: 276  
www.loerrach-landkreis.de  
Kreissitz: Lörrach **[LÖ-LR 2011]**



**Landrat Walter Schneider**  
CDU  
im Amt seit: 2004 gewählt bis: 2012

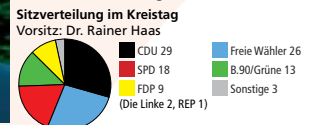


## Landkreis Ludwigsburg

Fläche: 686,82 km<sup>2</sup> - EW: 517.985 - EW/km<sup>2</sup>: 754  
www.landkreis-ludwigsburg.de  
Kreissitz: Ludwigsburg **[LB-LR 2011]**



**Landrat Dr. Rainer Haas**  
parteilos  
im Amt seit: 1996 gewählt bis: 2020

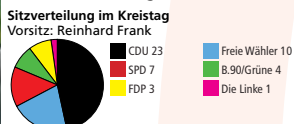


## Main-Tauber-Kreis

Fläche: 1.304,41 km<sup>2</sup> - EW: 133.351 - EW/km<sup>2</sup>: 102  
www.main-tauber-kreis.de  
Kreissitz: Tauberbischofsheim **[TBB-LR 2011]**



**Landrat Reinhard Frank**  
CDU  
im Amt seit: 2005 gewählt bis: 2013

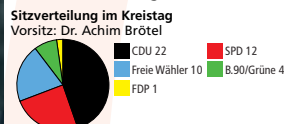


## Neckar-Odenwald-Kreis

Fläche: 1.126,28 km<sup>2</sup> - EW: 147.006 - EW/km<sup>2</sup>: 131  
www.neckar-odenwald-kreis.de  
Kreissitz: Mosbach **[MOS-LR 2011]**



**Landrat Dr. Achim Brötzel**  
CDU  
im Amt seit: 2005 gewählt bis: 2013

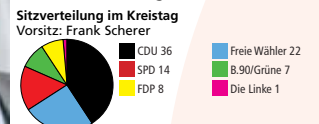


## Ortenaukreis

Fläche: 1.860,79 km<sup>2</sup> - EW: 417.513 - EW/km<sup>2</sup>: 224  
www.ortenauskreis.de  
Kreissitz: Offenburg **[OG-LR 2011]**



**Landrat Frank Scherer**  
parteilos  
im Amt seit: 2008 gewählt bis: 2016

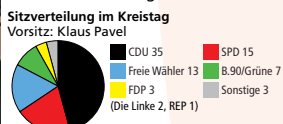


## Ostalbkreis

Fläche: 1.511,58 km<sup>2</sup> - EW: 310.733 - EW/km<sup>2</sup>: 206  
www.ostalbkreis.de  
Kreissitz: Aalen **[AA-LR 2011]**



**Landrat Klaus Pavel** (P)  
CDU  
im Amt seit: 1996 gewählt bis: 2012

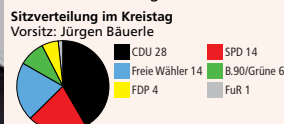


## Landkreis Rastatt

Fläche: 738,75 km<sup>2</sup> - EW: 226.789 - EW/km<sup>2</sup>: 307  
www.landkreis-rastatt.de  
Kreissitz: Rastatt **[RA-LR 2011]**



**Landrat Jürgen Bäuerle**  
CDU  
im Amt seit: 2005 gewählt bis: 2013

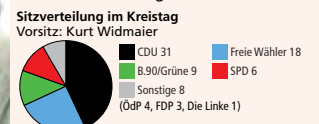


## Landkreis Ravensburg

Fläche: 1.631,83 km<sup>2</sup> - EW: 276.965 - EW/km<sup>2</sup>: 170  
www.landkreis-ravensburg.de  
Kreissitz: Ravensburg **[RV-LR 2011]**



**Landrat Kurt Widmaier**  
CDU  
im Amt seit: 1999 gewählt bis: 2015

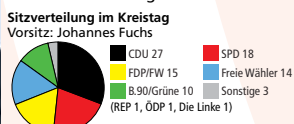


## Rems-Murr-Kreis

Fläche: 858,14 km<sup>2</sup> - EW: 415.448 - EW/km<sup>2</sup>: 484  
www.rems-murr-kreis.de  
Kreissitz: Waiblingen **[WN-LR 2011]**



**Landrat Johannes Fuchs**  
FDP  
im Amt seit: 2002 gewählt bis: 2018

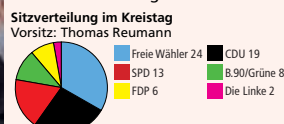


## Landkreis Reutlingen

Fläche: 1.094,04 km<sup>2</sup> - EW: 280.931 - EW/km<sup>2</sup>: 257  
www.kreis-reutlingen.de  
Kreissitz: Reutlingen **[RT-LR 2011]**



**Landrat Thomas Reumann** (G)  
parteilos  
im Amt seit: 2005 gewählt bis: 2013

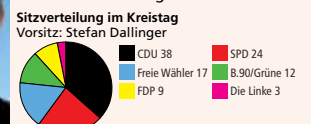


## Rhein-Neckar-Kreis

Fläche: 1.061,71 km<sup>2</sup> - EW: 537.625 - EW/km<sup>2</sup>: 506  
www.rhein-neckar-kreis.de  
Kreissitz: Heidelberg **[HD-LR 2011]**



**Landrat Stefan Dallinger**  
CDU  
im Amt seit: 2010 gewählt bis: 2018

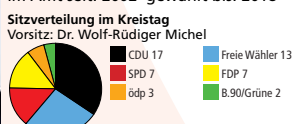


## Landkreis Rottweil

Fläche: 769,43 km<sup>2</sup> - EW: 139.316 - EW/km<sup>2</sup>: 181  
www.landkreis-rottweil.de  
Kreissitz: Rottweil **[RW-LR 2011]**



**Landrat Dr. Wolf-Rüdiger Michel**  
CDU  
im Amt seit: 2002 gewählt bis: 2018



## Landkreis Schwäbisch Hall

Fläche: 1.484,01 km<sup>2</sup> - EW: 188.420 - EW/km<sup>2</sup>: 127  
www.landkreis-schwaebisch-hall.de  
Kreissitz: Schwäbisch Hall **[SHA-LR 2011]**



**Landrat Gerhard Bauer**  
parteilos  
im Amt seit: 2004 gewählt bis: 2019



## Schwarzwald-Baar-Kreis

Fläche: 1.025,27 km<sup>2</sup> - EW: 206.535 - EW/km<sup>2</sup>: 201  
www.schwarzwald-baar-kreis.de  
Kreissitz: Villingen-Schwenningen **[VS-LR 2011]**



**Landrat Karl Heim** (U,W)  
parteilos  
im Amt seit: 1996 gewählt bis: 2012

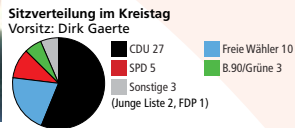


## Landkreis Sigmaringen

Fläche: 1.204,36 km<sup>2</sup> - EW: 130.215 - EW/km<sup>2</sup>: 108  
www.landkreis-sigmaringen.de  
Kreissitz: Sigmaringen **[SLG-LR 2011]**



Landrat  
**Dirk Gaerte**  
CDU  
im Amt seit: 1998 gewählt bis: 2014

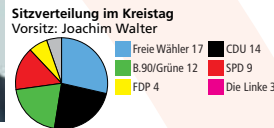


## Landkreis Tübingen

Fläche: 519,18 km<sup>2</sup> - EW: 221.304 - EW/km<sup>2</sup>: 426  
www.kreis-tuebingen.de  
Kreissitz: Tübingen **[TÜ-LR 2011]**



Landrat  
**Joachim Walter** (P.S.)  
CDU  
im Amt seit: 2003 gewählt bis: 2019

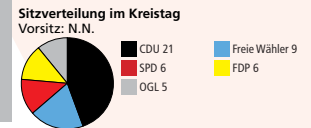


## Landkreis Tuttlingen

Fläche: 734,35 km<sup>2</sup> - EW: 134.189 - EW/km<sup>2</sup>: 183  
www.landkreis-tuttlingen.de  
Kreissitz: Tuttlingen **[TUT-LR 2011]**



Landrat  
**N.N.**

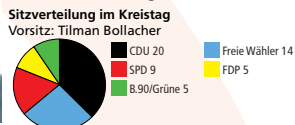


## Landkreis Waldshut

Fläche: 1.131,16 km<sup>2</sup> - EW: 166.140 - EW/km<sup>2</sup>: 147  
www.landkreis-waldshut.de  
Kreissitz: Waldshut-Tiengen **[WT-LR 2011]**



Landrat  
**Tilman Bollacher**  
CDU  
im Amt seit: 2006 gewählt bis: 2014

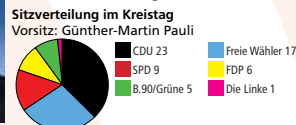


## Zollernalbkreis

Fläche: 917,72 km<sup>2</sup> - EW: 188.393 - EW/km<sup>2</sup>: 205  
www.zollernalbkreis.de  
Kreissitz: Balingen **[BL-LR 2011]**



Landrat  
**Günther-Martin Pauli** MdL  
CDU  
im Amt seit: 2007 gewählt bis: 2015



# Bayern

71 Landkreise

Fläche: 68.463,15 km<sup>2</sup>, EW: 8.918.955, EW/km<sup>2</sup>: 130

### ■ Größte Landkreise

1. Ansbach	1.971,84 km <sup>2</sup>
2. Traunstein	1.534,01 km <sup>2</sup>
3. Passau	1.530,28 km <sup>2</sup>

### ■ Kleinste Landkreise

1. Fürth	307,55 km <sup>2</sup>
2. Lindau (Bodensee)	323,44 km <sup>2</sup>
3. Fürstfeldbruck	434,79 km <sup>2</sup>

### ■ Einwohnerstärkste Landkreise

1. München	323.015 EW
2. Rosenheim	249.772 EW
3. Augsburg	240.068 EW

### ■ Einwohnerschwächste Landkreise

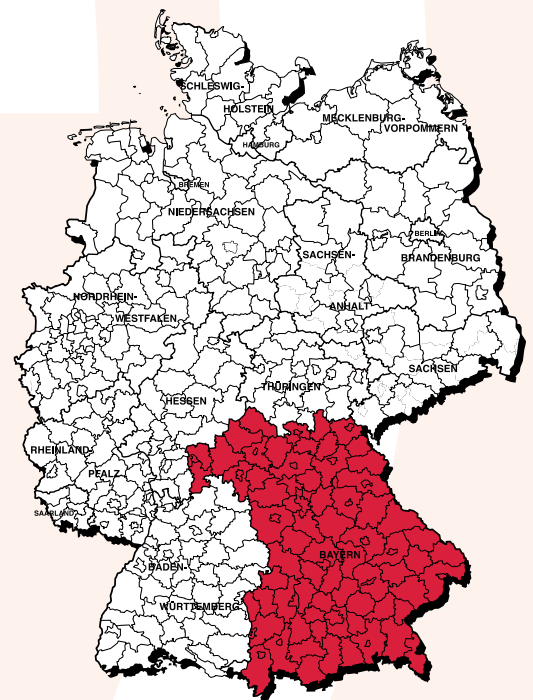
1. Lichtenfels	68.087 EW
2. Kronach	70.106 EW
3. Kulmbach	74.491 EW

### ■ Dichtest besiedelte Landkreise

1. München	484 EW/km <sup>2</sup>
2. Fürstfeldbruck	470 EW/km <sup>2</sup>
3. Fürth	373 EW/km <sup>2</sup>

### ■ Dünnst besiedelte Landkreise

1. Neustadt a. d. Waldnaab	68 EW/km <sup>2</sup>
2. Tirschenreuth	69 EW/km <sup>2</sup>
3. Neustadt / Aisch-Bad Windsheim	77 EW/km <sup>2</sup>



## Landkreis Aichach-Friedberg

Fläche: 780,34 km<sup>2</sup> - EW: 127.955 - EW/km<sup>2</sup>: 164  
www.lra-aic-fdb.de  
Kreissitz: Aichach **[AIC-LR 2011]**



Landrat  
**Christian Knauer**  
CSU  
im Amt seit: 2002 gewählt bis: 2014

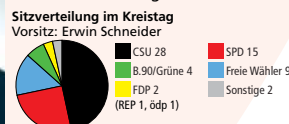


## Landkreis Altötting

Fläche: 569,35 km<sup>2</sup> - EW: 107.711 - EW/km<sup>2</sup>: 189  
www.lra-aoe.de  
Kreissitz: Altötting **[AÖ-LR 2011]**



Landrat  
**Erwin Schneider**  
CSU  
im Amt seit: 2000 gewählt bis: 2014



## Landkreis Amberg-Weilburg

Fläche: 1.255,75 km<sup>2</sup> - EW: 105.180 - EW/km<sup>2</sup>: 84  
www.amberg-sulzbach.de  
Kreissitz: Amberg **[AS-LR 2011]**



Landrat  
**Richard Reisinger**  
CSU  
im Amt seit: 2008 gewählt bis: 2014





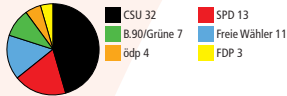
## Landkreis Ansbach

Fläche: 1.971,84 km<sup>2</sup> - EW: 179.925 - EW/km<sup>2</sup>: 91  
www.landkreis-ansbach.de  
Kreissitz: Ansbach **[AN-LR 2011]**



**Landrat Rudolf Schwemmbauer**  
CSU  
im Amt seit: 2002 gewählt bis: 2014

Sitzverteilung im Kreistag  
Vorsitz: Rudolf Schwemmbauer



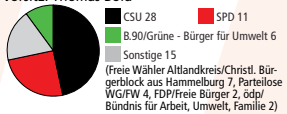
## Landkreis Bad Kissingen

Fläche: 1.136,94 km<sup>2</sup> - EW: 104.301 - EW/km<sup>2</sup>: 92  
www.landkreis-badkissingen.de  
Kreissitz: Bad Kissingen **[KG-LR 2011]**



**Landrat Thomas Bold**  
CSU  
im Amt seit: 2002 gewählt bis: 2014

Sitzverteilung im Kreistag  
Vorsitz: Thomas Bold



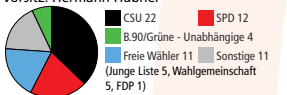
## Landkreis Bayreuth

Fläche: 1.273,77 km<sup>2</sup> - EW: 106.102 - EW/km<sup>2</sup>: 83  
www.landkreis-bayreuth.de  
Kreissitz: Bayreuth **[BT-LR 2011]**



**Landrat Hermann Hübner**  
CSU  
im Amt seit: 2008 gewählt bis: 2014

Sitzverteilung im Kreistag  
Vorsitz: Hermann Hübner



## Landkreis Coburg

Fläche: 590,47 km<sup>2</sup> - EW: 88.193 - EW/km<sup>2</sup>: 149  
www.landkreis-coburg.de  
Kreissitz: Coburg **[CO-LR 2011]**



**Landrat Michael Busch**  
SPD  
im Amt seit: 2008 gewählt bis: 2014

Sitzverteilung im Kreistag  
Vorsitz: Michael Busch



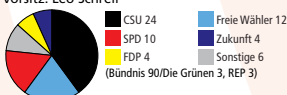
## Landkreis Dillingen a.d. Donau

Fläche: 792,21 km<sup>2</sup> - EW: 93.539 - EW/km<sup>2</sup>: 118  
www.landkreis-dillingen.de  
Kreissitz: Dillingen a.d. Donau **[DLG-LR 2011]**



**Landrat Leo Schrell**  
Freie Unabhängige Wähler  
im Amt seit: 2004 gewählt bis: 2016

Sitzverteilung im Kreistag  
Vorsitz: Leo Schrell



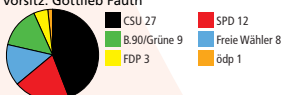
## Landkreis Ebersberg

Fläche: 549,36 km<sup>2</sup> - EW: 129.199 - EW/km<sup>2</sup>: 235  
www.lra-ebe.de  
Kreissitz: Ebersberg **[EBE-LR 2011]**



**Landrat Gottlieb Fauth**  
CSU  
im Amt seit: 2002 gewählt bis: 2014

Sitzverteilung im Kreistag  
Vorsitz: Gottlieb Fauth




## Landkreis Aschaffenburg

Fläche: 699,18 km<sup>2</sup> - EW: 172.667 - EW/km<sup>2</sup>: 247  
www.landkreis-aschaffenburg.de  
Kreissitz: Aschaffenburg **[AB-LR 2011]**



**Landrat Dr. Ulrich Reuter**  
CSU  
im Amt seit: 2002 gewählt bis: 2014

Sitzverteilung im Kreistag  
Vorsitz: Dr. Ulrich Reuter




## Landkreis Bad Tölz-Wolfratshausen

Fläche: 1.110,69 km<sup>2</sup> - EW: 121.801 - EW/km<sup>2</sup>: 110  
www.lra-toelz.de  
Kreissitz: Bad Tölz **[TÖL-LR 2011]**



**Landrat Josef Niedermaier**  
Freie Wähler  
im Amt seit: 2008 gewählt bis: 2014

Sitzverteilung im Kreistag  
Vorsitz: Josef Niedermaier



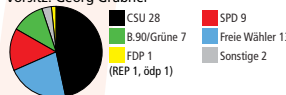
## Landkreis Berchtesgadener Land

Fläche: 839,92 km<sup>2</sup> - EW: 102.389 - EW/km<sup>2</sup>: 122  
www.lra-bgl.de  
Kreissitz: Bad Reichenhall **[BGL-LR 2011]**



**Landrat Georg Grabner**  
CSU  
im Amt seit: 2002 gewählt bis: 2014

Sitzverteilung im Kreistag  
Vorsitz: Georg Grabner



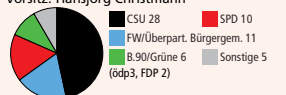
## Landkreis Dachau

Fläche: 579,17 km<sup>2</sup> - EW: 138.547 - EW/km<sup>2</sup>: 239  
www.landratsamt-dachau.de  
Kreissitz: Dachau **[DAH-LR 2011]**



**Landrat Hansjörg Christmann**  
CSU  
im Amt seit: 1977 gewählt bis: 2014

Sitzverteilung im Kreistag  
Vorsitz: Hansjörg Christmann



## Landkreis Dingolfing-Landau

Fläche: 877,78 km<sup>2</sup> - EW: 91.011 - EW/km<sup>2</sup>: 104  
www.landkreis-dingolfing-landau.de  
Kreissitz: Dingolfing **[DGF-LR 2011]**



**Landrat Heinrich Trapp**  
SPD  
im Amt seit: 1991 gewählt bis: 2014

Sitzverteilung im Kreistag  
Vorsitz: Heinrich Trapp




## Landkreis Eichstätt

Fläche: 1.214,09 km<sup>2</sup> - EW: 125.015 - EW/km<sup>2</sup>: 103  
www.landkreis-eichstaett.de  
Kreissitz: Eichstätt **[EI-LR 2011]**



**Landrat Anton Knapp**  
CSU  
im Amt seit: 2008 gewählt bis: 2014

Sitzverteilung im Kreistag  
Vorsitz: Anton Knapp



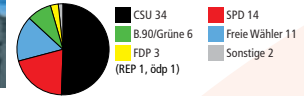
## Landkreis Augsburg

Fläche: 1.071,15 km<sup>2</sup> - EW: 240.068 - EW/km<sup>2</sup>: 224  
www.landkreis-augsburg.de  
Kreissitz: Augsburg **[A-LR 2011]**



**Landrat Martin Sailer**  
CSU  
im Amt seit: 2008 gewählt bis: 2014

Sitzverteilung im Kreistag  
Vorsitz: Martin Sailer



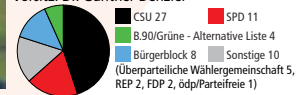
## Landkreis Bamberg

Fläche: 1.167,83 km<sup>2</sup> - EW: 144.211 - EW/km<sup>2</sup>: 123  
www.landkreis-bamberg.de  
Kreissitz: Bamberg **[BA-LR 2011]**



**Landrat Dr. Günther Denzler**  
CSU  
im Amt seit: 1996 gewählt bis: 2014

Sitzverteilung im Kreistag  
Vorsitz: Dr. Günther Denzler



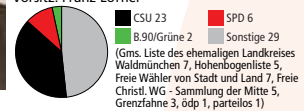
## Landkreis Cham

Fläche: 1.512,19 km<sup>2</sup> - EW: 128.322 - EW/km<sup>2</sup>: 85  
www.landkreis-cham.de  
Kreissitz: Cham **[CHA-LR 2011]**



**Landrat Franz Löffler**  
CSU  
im Amt seit: 2010 gewählt bis: 2016

Sitzverteilung im Kreistag  
Vorsitz: Franz Löffler



## Landkreis Deggendorf

Fläche: 861,29 km<sup>2</sup> - EW: 117.005 - EW/km<sup>2</sup>: 136  
www.landkreis-deggendorf.de  
Kreissitz: Deggendorf **[DEG-LR 2011]**



**Landrat Christian Bernreiter**  
CSU  
im Amt seit: 2002 gewählt bis: 2014

Sitzverteilung im Kreistag  
Vorsitz: Christian Bernreiter



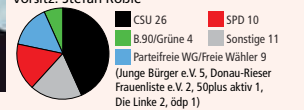
## Landkreis Donau-Ries

Fläche: 1.274,70 km<sup>2</sup> - EW: 128.867 - EW/km<sup>2</sup>: 101  
www.donau-ries.de  
Kreissitz: Donauwörth **[DON-LR 2011]**



**Landrat Stefan Röble**  
CSU  
im Amt seit: 2002 gewählt bis: 2014

Sitzverteilung im Kreistag  
Vorsitz: Stefan Röble



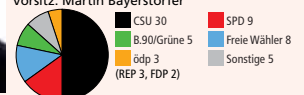
## Landkreis Erding

Fläche: 870,70 km<sup>2</sup> - EW: 127.011 - EW/km<sup>2</sup>: 146  
www.landkreis-erding.de  
Kreissitz: Erding **[ED-LR 2011]**



**Landrat Martin Bayerstorfer**  
CSU  
im Amt seit: 2002 gewählt bis: 2014

Sitzverteilung im Kreistag  
Vorsitz: Martin Bayerstorfer





## Landkreis Erlangen-Höchstadt

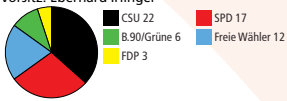
Fläche: 564,66 km<sup>2</sup> - EW: 131.448 - EW/km<sup>2</sup>: 233  
www.erlangen-hoechstadt.de  
Kreissitz: Erlangen **[ERH-LR 2011]**



### Landrat Eberhard Irlinger

SPD  
im Amt seit: 2002 gewählt bis: 2014

Sitzverteilung im Kreistag  
Vorsitz: Eberhard Irlinger



## Landkreis Freyung-Grafenau

Fläche: 984,15 km<sup>2</sup> - EW: 79.293 - EW/km<sup>2</sup>: 81  
www.freyung-grafenau.de  
Kreissitz: Freyung **[FRG-LR 2011]**



### Landrat Ludwig Lankl

CSU  
im Amt seit: 2008 gewählt bis: 2014

Sitzverteilung im Kreistag  
Vorsitz: Ludwig Lankl



## Landkreis Garmisch-Partenkirchen

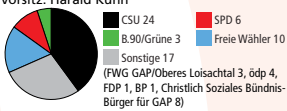
Fläche: 1.012,21 km<sup>2</sup> - EW: 86.336 - EW/km<sup>2</sup>: 85  
www.lra-gap.de  
Kreissitz: Garmisch-Partenkirchen **[GAP-LR 2011]**



### Landrat Harald Kühn

CSU  
im Amt seit: 2002 gewählt bis: 2014

Sitzverteilung im Kreistag  
Vorsitz: Harald Kühn



## Landkreis Hof

Fläche: 892,52 km<sup>2</sup> - EW: 100.234 - EW/km<sup>2</sup>: 112  
www.landkreis-hof.de  
Kreissitz: Hof **[HO-LR 2011]**



### Landrat Bernd Hering

SPD  
im Amt seit: 1996 gewählt bis: 2014

Sitzverteilung im Kreistag  
Vorsitz: Bernd Hering



## Landkreis Kronach

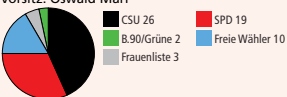
Fläche: 651,54 km<sup>2</sup> - EW: 70.106 - EW/km<sup>2</sup>: 108  
www.landkreis-kronach.de  
Kreissitz: Kronach **[KC-LR 2011]**



### Landrat Oswald Marr

SPD  
im Amt seit: 1998 gewählt bis: 2016

Sitzverteilung im Kreistag  
Vorsitz: Oswald Marr



## Landkreis Landshut

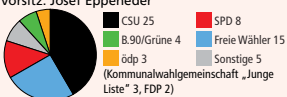
Fläche: 1.347,97 km<sup>2</sup> - EW: 148.783 - EW/km<sup>2</sup>: 110  
www.landkreis-landshut.de  
Kreissitz: Landshut **[LA-LR 2011]**



### Landrat Josef Eppeneder

CSU  
im Amt seit: 2002 gewählt bis: 2014

Sitzverteilung im Kreistag  
Vorsitz: Josef Eppeneder



## Landkreis Forchheim

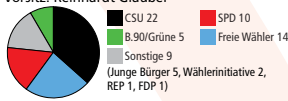
Fläche: 642,82 km<sup>2</sup> - EW: 112.985 - EW/km<sup>2</sup>: 176  
www.landkreis-forchheim.de  
Kreissitz: Forchheim **[FO-LR 2011]**



### Landrat Reinhardt Glauber

Freie Wähler  
im Amt seit: 1996 gewählt bis: 2014

Sitzverteilung im Kreistag  
Vorsitz: Reinhardt Glauber



## Landkreis Fürstenfeldbruck


Fläche: 434,79 km<sup>2</sup> - EW: 204.538 - EW/km<sup>2</sup>: 470  
www.lra-ffb.de  
Kreissitz: Fürstenfeldbruck **[FFB-LR 2011]**



### Landrat Thomas Karmasin

CSU  
im Amt seit: 1996 gewählt bis: 2014

Sitzverteilung im Kreistag  
Vorsitz: Thomas Karmasin



## Landkreis Günzburg

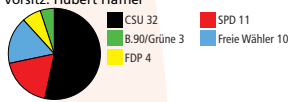
Fläche: 762,44 km<sup>2</sup> - EW: 120.451 - EW/km<sup>2</sup>: 158  
www.landkreis-guenzburg.de  
Kreissitz: Günzburg **[GZ-LR 2011]**



### Landrat Hubert Hafner

CSU  
im Amt seit: 1996 gewählt bis: 2014

Sitzverteilung im Kreistag  
Vorsitz: Hubert Hafner



## Landkreis Kelheim

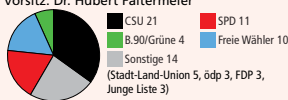
Fläche: 1.066,26 km<sup>2</sup> - EW: 113.147 - EW/km<sup>2</sup>: 106  
www.landkreis-kelheim.de  
Kreissitz: Kelheim **[KEH-LR 2011]**



### Landrat Dr. Hubert Faltermeier

Freie Wähler  
im Amt seit: 1992 gewählt bis: 2016

Sitzverteilung im Kreistag  
Vorsitz: Dr. Hubert Faltermeier



## Landkreis Kulmbach

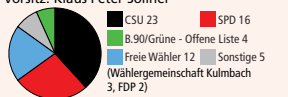
Fläche: 658,34 km<sup>2</sup> - EW: 74.491 - EW/km<sup>2</sup>: 113  
www.landkreis-kulmbach.de  
Kreissitz: Kulmbach **[KU-LR 2011]**



### Landrat Klaus Peter Söllner

Freie Wähler  
im Amt seit: 1996 gewählt bis: 2014

Sitzverteilung im Kreistag  
Vorsitz: Klaus Peter Söllner



## Landkreis Lichtenfels

Fläche: 519,97 km<sup>2</sup> - EW: 68.087 - EW/km<sup>2</sup>: 131  
www.landkreis-lichtenfels.de  
Kreissitz: Lichtenfels **[LIF-LR 2011]**



### Landrat Christian Meißner

CSU  
im Amt seit: 2011 gewählt bis: 2017

Sitzverteilung im Kreistag  
Vorsitz: Christian Meißner



## Landkreis Freising

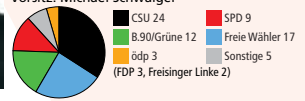
Fläche: 799,81 km<sup>2</sup> - EW: 166.375 - EW/km<sup>2</sup>: 208  
www.kreisfreising.de  
Kreissitz: Freising **[FS-LR 2011]**



### Landrat Michael Schwaiger

Freie Wähler  
im Amt seit: 2008 gewählt bis: 2014

Sitzverteilung im Kreistag  
Vorsitz: Michael Schwaiger



## Landkreis Fürth


Fläche: 307,55 km<sup>2</sup> - EW: 114.810 - EW/km<sup>2</sup>: 373  
www.landkreis-fuerth.de  
Kreissitz: Zirndorf **[FÜ-LR 2011]**



### Landrat Matthias Dießl

CSU  
im Amt seit: 2008 gewählt bis: 2014

Sitzverteilung im Kreistag  
Vorsitz: Matthias Dießl



## Landkreis Haßberge

Fläche: 956,40 km<sup>2</sup> - EW: 85.010 - EW/km<sup>2</sup>: 89  
www.landratsamt-hassberge.de  
Kreissitz: Haßfurt **[HAS-LR 2011]**



### Landrat Rudolf Handwerker

CSU  
im Amt seit: 1990 gewählt bis: 2014

Sitzverteilung im Kreistag  
Vorsitz: Rudolf Handwerker



## Landkreis Kitzingen

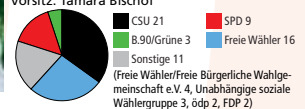
Fläche: 684,13 km<sup>2</sup> - EW: 88.397 - EW/km<sup>2</sup>: 129  
www.kitzingen.de  
Kreissitz: Kitzingen **[KT-LR 2011]**



### Landrätin Tamara Bischof

Freie Wähler  
im Amt seit: 2000 gewählt bis: 2012

Sitzverteilung im Kreistag  
Vorsitz: Tamara Bischof



## Landkreis Landsberg a. Lech

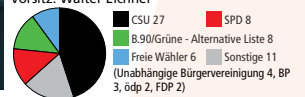
Fläche: 804,37 km<sup>2</sup> - EW: 114.626 - EW/km<sup>2</sup>: 143  
www.lra-ll.de  
Kreissitz: Landsberg a. Lech **[LL-LR 2011]**



### Landrat Walter Eichner

CSU  
im Amt seit: 2002 gewählt bis: 2014

Sitzverteilung im Kreistag  
Vorsitz: Walter Eichner



## Landkreis Lindau (Bodensee)

Fläche: 323,44 km<sup>2</sup> - EW: 79.769 - EW/km<sup>2</sup>: 247  
www.landkreis-lindau.de  
Kreissitz: Lindau (Bodensee) **[LI-LR 2011]**



### Landrat Elmar Stegmann

CSU  
im Amt seit: 2008 gewählt bis: 2014

Sitzverteilung im Kreistag  
Vorsitz: Elmar Stegmann



## Landkreis Main-Spessart

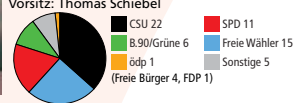
Fläche: 1.321,42 km<sup>2</sup> - EW: 127.761 - EW/km<sup>2</sup>: 97  
www.mainspessart.de

Kreissitz: Karlstadt **[MSP-LR 2011]**



**Landrat Thomas Schiebel**  
Freie Wähler  
im Amt seit: 2008 gewählt bis: 2014

Sitzverteilung im Kreistag



## Landkreis Mühldorf a. Inn


Fläche: 805,32 km<sup>2</sup> - EW: 110.282 - EW/km<sup>2</sup>: 137  
www.landkreis-muehldorf.de

Kreissitz: Mühldorf a. Inn **[MÜ-LR 2011]**



**Landrat Georg Huber** (U)  
CSU  
im Amt seit: 2002 gewählt bis: 2014

Sitzverteilung im Kreistag



## Landkreis Neumarkt i. d. Oberpfalz

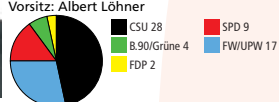
Fläche: 1.344,09 km<sup>2</sup> - EW: 127.769 - EW/km<sup>2</sup>: 95  
www.landkreis-neumarkt.de

Kreissitz: Neumarkt i. d. OPf. **[NM-LR 2011]**



**Landrat Albert Löhner**  
CSU  
im Amt seit: 1996 gewählt bis: 2014

Sitzverteilung im Kreistag



## Landkreis Neu-Ulm

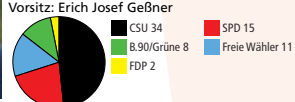
Fläche: 515,84 km<sup>2</sup> - EW: 165.461 - EW/km<sup>2</sup>: 321  
www.landkreis-neu-uhl.de

Kreissitz: Neu-Ulm **[NU-LR 2011]**



**Landrat Erich Josef Geßner**  
CSU  
im Amt seit: 1996 gewählt bis: 2014

Sitzverteilung im Kreistag



## Landkreis Ostallgäu


Fläche: 1.394,94 km<sup>2</sup> - EW: 133.881 - EW/km<sup>2</sup>: 96  
www.ostallgaeu.de

Kreissitz: Marktoberdorf **[OAL-LR 2011]**



**Landrat Johann Fleschhut**  
Freie Wähler  
im Amt seit: 2002 gewählt bis: 2014

Sitzverteilung im Kreistag



## Landkreis Regen

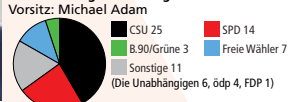
Fläche: 974,91 km<sup>2</sup> - EW: 78.953 - EW/km<sup>2</sup>: 81  
www.landkreis-regen.de

Kreissitz: Regen **[REG-LR 2011]**



**Landrat Michael Adam**  
SPD  
im Amt seit: 2011 gewählt bis: 2017

Sitzverteilung im Kreistag



## Landkreis Miesbach

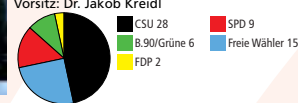
Fläche: 863,47 km<sup>2</sup> - EW: 95.641 - EW/km<sup>2</sup>: 111  
www.landkreis-miesbach.de

Kreissitz: Miesbach **[MB-LR 2011]**



**Landrat Dr. Jakob Kreidl** (P)  
CSU  
im Amt seit: 2008 gewählt bis: 2014

Sitzverteilung im Kreistag



## Landkreis München

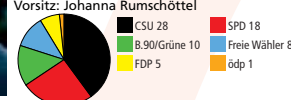
Fläche: 667,02 km<sup>2</sup> - EW: 323.015 - EW/km<sup>2</sup>: 484  
www.landkreis-muenchen.de

Kreissitz: München **[M-LR 2011]**



**Landrätin Johanna Rumschöttel**  
SPD  
im Amt seit: 2008 gewählt bis: 2014

Sitzverteilung im Kreistag



## Landkreis Neustadt a.d. Waldnaab

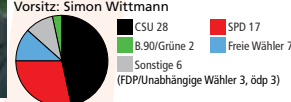
Fläche: 1.427,69 km<sup>2</sup> - EW: 97.211 - EW/km<sup>2</sup>: 68  
www.neustadt.de

Kreissitz: Neustadt a. d. Waldnaab **[NEU-LR 2011]**



**Landrat Simon Wittmann**  
CSU  
im Amt seit: 1996 gewählt bis: 2014

Sitzverteilung im Kreistag



## Landkreis Nürnberger Land

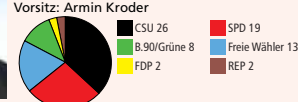
Fläche: 799,56 km<sup>2</sup> - EW: 166.260 - EW/km<sup>2</sup>: 208  
www.nuernberger-land.de

Kreissitz: Lauf a. d. Pegnitz **[LAU-LR 2011]**



**Landrat Armin Kroder**  
Freie Wähler  
im Amt seit: 2008 gewählt bis: 2014

Sitzverteilung im Kreistag



## Landkreis Passau


Fläche: 1.530,28 km<sup>2</sup> - EW: 187.347 - EW/km<sup>2</sup>: 122  
www.landkreis-passau.de

Kreissitz: Passau **[PA-LR 2011]**



**Landrat Franz Meyer**  
CSU  
im Amt seit: 2008 gewählt bis: 2014

Sitzverteilung im Kreistag



## Landkreis Regensburg

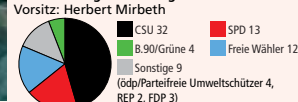
Fläche: 1.391,96 km<sup>2</sup> - EW: 183.796 - EW/km<sup>2</sup>: 132  
www.landkreis-regensburg.de

Kreissitz: Regensburg **[R-LR 2011]**



**Landrat Herbert Mirbeth** (W)  
CSU  
im Amt seit: 2002 gewählt bis: 2014

Sitzverteilung im Kreistag



## Landkreis Miltenberg

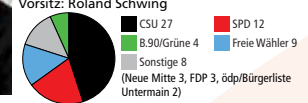
Fläche: 715,86 km<sup>2</sup> - EW: 128.341 - EW/km<sup>2</sup>: 179  
www.miltenberg.de

Kreissitz: Miltenberg **[MIL-LR 2011]**



**Landrat Roland Schwing** (P)  
CSU  
im Amt seit: 1986 gewählt bis: 2014

Sitzverteilung im Kreistag



## Landkreis Neuburg-Schrobenhausen


Fläche: 739,80 km<sup>2</sup> - EW: 91.397 - EW/km<sup>2</sup>: 124  
www.neuburg-schrobenhausen.de

Kreissitz: Neuburg a. d. Donau **[ND-LR 2011]**



**Landrat Roland Weigert**  
Freie Wähler  
im Amt seit: 2008 gewählt bis: 2014

Sitzverteilung im Kreistag



## Landkreis Neustadt/Aisch-Bad Windsheim

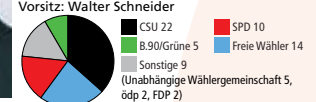
Fläche: 1.267,55 km<sup>2</sup> - EW: 97.558 - EW/km<sup>2</sup>: 77  
www.kreis-nea.de

Kreissitz: Neustadt a. d. Aisch **[NEA-LR 2011]**



**Landrat Walter Schneider**  
Freie Wählergemeinschaft  
im Amt seit: 2002 gewählt bis: 2014

Sitzverteilung im Kreistag



## Landkreis Oberallgäu


Fläche: 1.527,98 km<sup>2</sup> - EW: 149.926 - EW/km<sup>2</sup>: 98  
www.oberallgaeu.org

Kreissitz: Sonthofen **[OAL-LR 2011]**



**Landrat Gebhard Kaiser** (F)  
CSU  
im Amt seit: 1996 gewählt bis: 2014

Sitzverteilung im Kreistag



## Landkreis Pfaffenhofen a.d. Ilm


Fläche: 760,73 km<sup>2</sup> - EW: 117.371 - EW/km<sup>2</sup>: 154  
www.landkreis-pfaffenhofen.de

Kreissitz: Pfaffenhofen a.d. Ilm **[PAF-LR 2011]**



**Landrat Martin Wolf**  
CSU  
im Amt seit: 2011 gewählt bis: 2017

Sitzverteilung im Kreistag



## Landkreis Rhön-Grabfeld

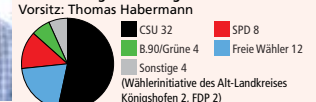
Fläche: 1.021,78 km<sup>2</sup> - EW: 82.916 - EW/km<sup>2</sup>: 81  
www.rhoen-grabfeld.de

Kreissitz: Bad Neustadt a. d. Saale **[NES-LR 2011]**



**Landrat Thomas Habermann**  
CSU  
im Amt seit: 2003 gewählt bis: 2014

Sitzverteilung im Kreistag





## Landkreis Rosenheim

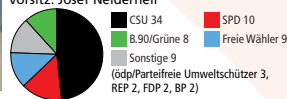
Fläche: 1.439,54 km<sup>2</sup> - EW: 249.772 - EW/km<sup>2</sup>: 174  
www.landkreis-rosenheim.de

Kreissitz: Rosenheim **[RO-LR 2011]**



**Landrat  
Josef Neiderhell**  
CSU  
im Amt seit: 2008 gewählt bis: 2014

Sitzverteilung im Kreistag  
Vorsitz: Josef Neiderhell



## Landkreis Roth


Fläche: 895,39 km<sup>2</sup> - EW: 124.186 - EW/km<sup>2</sup>: 139  
www.landratsamt-roth.de

Kreissitz: Roth **[RH-LR 2011]**



**Landrat  
Herbert Eckstein**  
SPD  
im Amt seit: 1993 gewählt bis: 2017

Sitzverteilung im Kreistag  
Vorsitz: Herbert Eckstein



## Landkreis Rottal-Inn

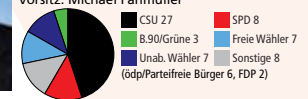
Fläche: 1.281,43 km<sup>2</sup> - EW: 117.952 - EW/km<sup>2</sup>: 92  
www.rottal-inn.de

Kreissitz: Pfarrkirchen **[PAN-LR 2011]**



**Landrat  
Michael Fahmüller**  
CSU  
im Amt seit: 2011 gewählt bis: 2017

Sitzverteilung im Kreistag  
Vorsitz: Michael Fahmüller



## Landkreis Schwandorf


Fläche: 1.472,89 km<sup>2</sup> - EW: 142.804 - EW/km<sup>2</sup>: 97  
www.landkreis-schwandorf.de

Kreissitz: Schwandorf **[SAD-LR 2011]**



**Landrat  
Volker Liedtke**  
SPD  
im Amt seit: 1996 gewählt bis: 2014

Sitzverteilung im Kreistag  
Vorsitz: Volker Liedtke



## Landkreis Schweinfurt


Fläche: 841,47 km<sup>2</sup> - EW: 113.003 - EW/km<sup>2</sup>: 134  
www.lrasw.de

Kreissitz: Schweinfurt **[SW-LR 2011]**



**Landrat  
Harald Leitherer**  
CSU  
im Amt seit: 1995 gewählt bis: 2012

Sitzverteilung im Kreistag  
Vorsitz: Harald Leitherer



## Landkreis Starnberg

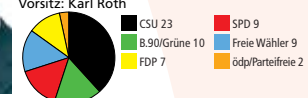
Fläche: 487,74 km<sup>2</sup> - EW: 130.283 - EW/km<sup>2</sup>: 267  
www.landkreis-starnberg.de

Kreissitz: Starnberg **[STA-LR 2011]**



**Landrat  
Karl Roth**  
CSU  
im Amt seit: 2008 gewählt bis: 2014

Sitzverteilung im Kreistag  
Vorsitz: Karl Roth



## Landkreis Straubing-Bogen

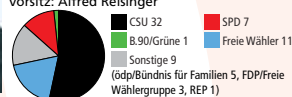
Fläche: 1.201,94 km<sup>2</sup> - EW: 97.591 - EW/km<sup>2</sup>: 81  
www.landkreis-straubing-bogen.de

Kreissitz: Straubing **[SR-LR 2011]**



**Landrat  
Alfred Reisinger**  
CSU  
im Amt seit: 2002 gewählt bis: 2014

Sitzverteilung im Kreistag  
Vorsitz: Alfred Reisinger



## Landkreis Tirschenreuth


Fläche: 1.084,24 km<sup>2</sup> - EW: 74.802 - EW/km<sup>2</sup>: 69  
www.tirschenreuth.de

Kreissitz: Tirschenreuth **[TIR-LR 2011]**



**Landrat  
Wolfgang Lippert**  
Freie Wähler  
im Amt seit: 2008 gewählt bis: 2014

Sitzverteilung im Kreistag  
Vorsitz: Wolfgang Lippert



## Landkreis Traunstein

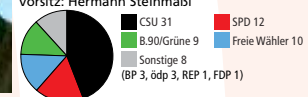
Fläche: 1.534,01 km<sup>2</sup> - EW: 170.521 - EW/km<sup>2</sup>: 111  
www.traunstein.com

Kreissitz: Traunstein **[TS-LR 2011]**



**Landrat  
Hermann Steinmaßl**  
CSU  
im Amt seit: 2002 gewählt bis: 2014

Sitzverteilung im Kreistag  
Vorsitz: Hermann Steinmaßl



## Landkreis Unterallgäu

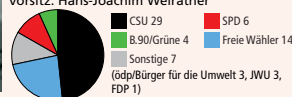
Fläche: 1.230,08 km<sup>2</sup> - EW: 135.366 - EW/km<sup>2</sup>: 110  
www.unterallgaeu.de

Kreissitz: Mindelheim **[MN-LR 2011]**



**Landrat  
Hans-Joachim Weirather**  
Freie Wähler  
im Amt seit: 2006 gewählt bis: 2012

Sitzverteilung im Kreistag  
Vorsitz: Hans-Joachim Weirather



## Landkreis Weilheim-Schongau

Fläche: 966,40 km<sup>2</sup> - EW: 130.922 - EW/km<sup>2</sup>: 135  
www.weilheim-schongau.de

Kreissitz: Weilheim i. OB **[WM-LR 2011]**



**Landrat  
Dr. Friedrich Zeller**  
SPD  
im Amt seit: 2008 gewählt bis: 2014

Sitzverteilung im Kreistag  
Vorsitz: Dr. Friedrich Zeller



## Landkreis Weißenburg-Gunzenhausen

Fläche: 970,91 km<sup>2</sup> - EW: 92.326 - EW/km<sup>2</sup>: 95  
www.landkreis-wug.de

Kreissitz: Weißenburg i. Bay. **[WUG-LR 2011]**



**Landrat  
Gerhard Wägemann**  
CSU  
im Amt seit: 2011 gewählt bis: 2017

Sitzverteilung im Kreistag  
Vorsitz: Gerhard Wägemann



## Landkreis Wunsiedel i. Fichtelgebirge


Fläche: 606,42 km<sup>2</sup> - EW: 76.848 - EW/km<sup>2</sup>: 127  
www.landkreis-wunsiedel.de

Kreissitz: Wunsiedel i. F. **[WUN-LR 2011]**



**Landrat  
Dr. Karl Döhler**  
CSU  
im Amt seit: 2008 gewählt bis: 2014

Sitzverteilung im Kreistag  
Vorsitz: Dr. Karl Döhler



## Landkreis Würzburg

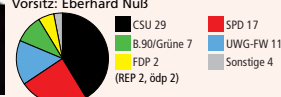
Fläche: 968,40 km<sup>2</sup> - EW: 159.788 - EW/km<sup>2</sup>: 165  
www.landkreis-wuerzburg.de

Kreissitz: Würzburg **[WÜ-LR 2011]**



**Landrat  
Eberhard Nuß**  
CSU  
im Amt seit: 2008 gewählt bis: 2014

Sitzverteilung im Kreistag  
Vorsitz: Eberhard Nuß



# Brandenburg

14 Landkreise

Fläche: 28.754,68 km<sup>2</sup>, EW: 2.112.168, EW/km<sup>2</sup>: 73

## ■ Größte Landkreise

1. Uckermark 3.058,35 km<sup>2</sup>
2. Potsdam-Mittelmark 2.575,18 km<sup>2</sup>
3. Ostprignitz-Ruppin 2.508,65 km<sup>2</sup>

## ■ Kleinste Landkreise

1. Oberspreewald-Lausitz 1.216,87 km<sup>2</sup>
2. Barnim 1.471,55 km<sup>2</sup>
3. Spree-Neiße 1.647,99 km<sup>2</sup>

## ■ Einwohnerstärkste Landkreise

1. Potsdam-Mittelmark 205.070 EW
2. Oberhavel 203.124 EW
3. Märkisch-Oderland 190.502 EW

## ■ Einwohnerschwächste Landkreise

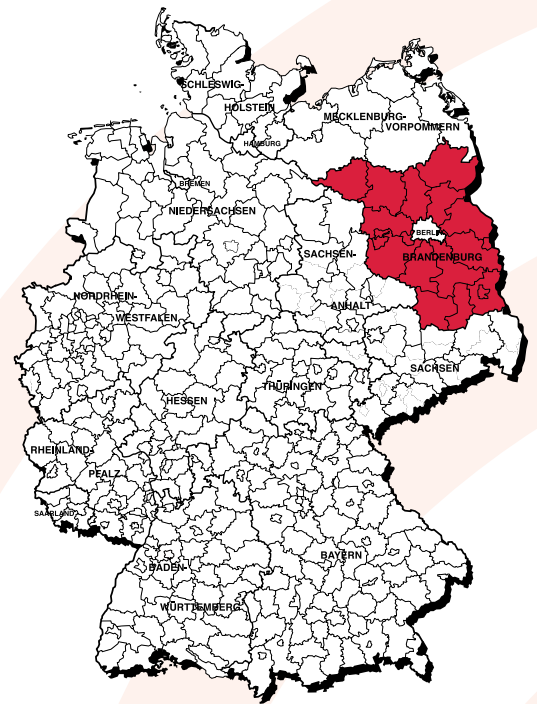
1. Prignitz 82.023 EW
2. Ostprignitz-Ruppin 102.868 EW
3. Elbe-Elster 111.975 EW

## ■ Dichtest besiedelte Landkreise

1. Barnim 120 EW/km<sup>2</sup>
2. Oberhavel 113 EW/km<sup>2</sup>
3. Oberspreewald-Lausitz 100 EW/km<sup>2</sup>

## ■ Dünnst besiedelte Landkreise

1. Prignitz 39 EW/km<sup>2</sup>
2. Ostprignitz-Ruppin 41 EW/km<sup>2</sup>
3. Uckermark 42 EW/km<sup>2</sup>



### Landkreis Barnim

Fläche: 1.471,55 km<sup>2</sup> - EW: 176.848 - EW/km<sup>2</sup>: 120  
www.barnim.de

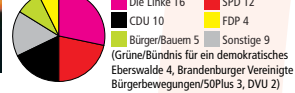
Kreissitz: Eberswalde **[BAR-LR 2011]**



**Landrat Bodo Ihrke**  
SPD  
im Amt seit: 1990 gewählt bis: 2018

Sitzverteilung im Kreistag

Vorsitz: Prof. Dr. Alfred Schultz



### Landkreis Dahme-Spreewald

Fläche: 2.261,86 km<sup>2</sup> - EW: 161.805 - EW/km<sup>2</sup>: 72  
www.dahme-spreewald.de

Kreissitz: Lübben **[LDS-LR 2011]**



**Landrat Stephan Loge** (M)  
SPD  
im Amt seit: 2008 gewählt bis: 2016

Sitzverteilung im Kreistag

Vorsitz: Uta Tölpe



### Landkreis Elbe-Elster

Fläche: 1.889,44 km<sup>2</sup> - EW: 111.975 - EW/km<sup>2</sup>: 59  
www.landkreis-elbe-elster.de

Kreissitz: Herzberg **[EE-LR 2011]**



**Landrat Christian Jaschinski** (G,S)  
CDU  
im Amt seit: 2010 gewählt bis: 2018

Sitzverteilung im Kreistag

Vorsitz: Andreas Hoffeld



### Landkreis Havelland

Fläche: 1.717,33 km<sup>2</sup> - EW: 154.891 - EW/km<sup>2</sup>: 90  
www.havelland.de

Kreissitz: Rathenow **[HVL-LR 2011]**



**Landrat Dr. Burkhard Schröder** (U)  
SPD  
im Amt seit: 1990 gewählt bis: 2018

Sitzverteilung im Kreistag

Vorsitz: Jürgen Bigalke



### Landkreis Märkisch-Oderland

Fläche: 2.150,15 km<sup>2</sup> - EW: 190.502 - EW/km<sup>2</sup>: 89  
www.maerkisch-oderland.de

Kreissitz: Seelow **[MOL-LR 2011]**



**Landrat Gernot Schmidt**  
SPD  
im Amt seit: 2005 gewählt bis: 2013

Sitzverteilung im Kreistag

Vorsitz: Wolfgang Heinze



### Landkreis Oberhavel

Fläche: 1.798,28 km<sup>2</sup> - EW: 203.124 - EW/km<sup>2</sup>: 113  
www.oberhavel.de

Kreissitz: Oranienburg **[OHV-LR 2011]**



**Landrat Karl-Heinz Schröder** (P)  
SPD  
im Amt seit: 1990 gewählt bis: 2018

Sitzverteilung im Kreistag

Vorsitz: Karsten Peter Schröder



### Landkreis Oberspreewald-Lausitz

Fläche: 1.216,87 km<sup>2</sup> - EW: 121.679 - EW/km<sup>2</sup>: 100  
www.osl-online.de

Kreissitz: Senftenberg **[OSL-LR 2011]**



**Landrat Siegurd Heinze**  
parteilos  
im Amt seit: 2010 gewählt bis: 2018

Sitzverteilung im Kreistag

Vorsitz: Klaus-Jürgen Grabhoff



### Landkreis Oder-Spree

Fläche: 2.243,10 km<sup>2</sup> - EW: 183.859 - EW/km<sup>2</sup>: 82  
www.l-os.de

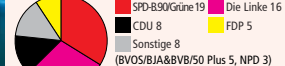
Kreissitz: Beeskow **[LOS-LR 2011]**



**Landrat Manfred Zalenga**  
parteilos  
im Amt seit: 2002 gewählt bis: 2018

Sitzverteilung im Kreistag

Vorsitz: Lieselotte Fitzke



### Landkreis Ostprignitz-Ruppin

Fläche: 2.508,65 km<sup>2</sup> - EW: 102.868 - EW/km<sup>2</sup>: 41  
www.ostprignitz-ruppin.de

Kreissitz: Neuruppin **[OPR-LR 2011]**



**Landrat Ralf Reinhardt**  
parteilos  
im Amt seit: 2010 gewählt bis: 2018

Sitzverteilung im Kreistag

Vorsitz: Sven Deter



### Landkreis Potsdam-Mittelmark

Fläche: 2.575,18 km<sup>2</sup> - EW: 205.070 - EW/km<sup>2</sup>: 80  
www.potsdam-mittelmark.de

Kreissitz: Belzig **[PM-LR 2011]**



**Landrat Wolfgang Blasig** (F)  
SPD  
im Amt seit: 2009 gewählt bis: 2017

Sitzverteilung im Kreistag

Vorsitz: Lothar Koch



### Landkreis Prignitz

Fläche: 2.123,62 km<sup>2</sup> - EW: 82.023 - EW/km<sup>2</sup>: 39  
www.landkreis-prignitz.de

Kreissitz: Perleberg **[PR-LR 2011]**



**Landrat Hans Lange** (K)  
CDU  
im Amt seit: 1993 gewählt bis: 2018

Sitzverteilung im Kreistag

Vorsitz: Dr. Ulrich Gutke



### Landkreis Spree-Neiße

Fläche: 1.647,99 km<sup>2</sup> - EW: 126.400 - EW/km<sup>2</sup>: 77  
www.landkreis-spree-neisse.de

Kreissitz: Forst **[SPN-LR 2011]**



**Landrat Harald Altekrüger**  
CDU  
im Amt seit: 2010 gewählt bis: 2018

Sitzverteilung im Kreistag

Vorsitz: Dr. Michael Haidan



## Landkreis Teltow-Fläming

Fläche: 2.092,31 km<sup>2</sup> - EW: 161.386 - EW/km<sup>2</sup>: 77  
www.teltow-flaeming.de


Kreissitz: Luckenwalde **TF-LR 2011**



Landrat  
**Peer Giesecke**  
SPD  
im Amt seit: 1990 gewählt bis: 2018

Sitzverteilung im Kreistag

Vorsitz: Christoph Schulze, MdL



## Landkreis Uckermark

Fläche: 3.058,35 km<sup>2</sup> - EW: 129.738 - EW/km<sup>2</sup>: 42  
www.uckermark.de

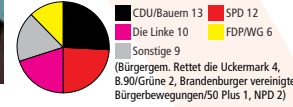
Kreissitz: Prenzlau **UM-LR 2011**



Landrat  
**Dietmar Schulze**  
SPD  
im Amt seit: 2010 gewählt bis: 2018

Sitzverteilung im Kreistag

Vorsitz: Roland Resch



# Hessen

21 Landkreise

Fläche: 20.388,91 km<sup>2</sup>, EW: 4.651.014, EW/km<sup>2</sup>: 228

### Größte Landkreise

1. Waldeck-Frankenberg 1.848,58 km<sup>2</sup>
2. Schwalm-Eder-Kreis 1.538,49 km<sup>2</sup>
3. Vogelsbergkreis 1.458,99 km<sup>2</sup>

### Kleinste Landkreise

1. Main-Taunus-Kreis 222,39 km<sup>2</sup>
2. Offenbach 356,30 km<sup>2</sup>
3. Groß-Gerau 453,05 km<sup>2</sup>

### Einwohnerstärkste Landkreise

1. Main-Kinzig-Kreis 407.234 EW
2. Offenbach 338.061 EW
3. Wetteraukreis 298.015 EW

### Einwohnerschwächste Landkreise

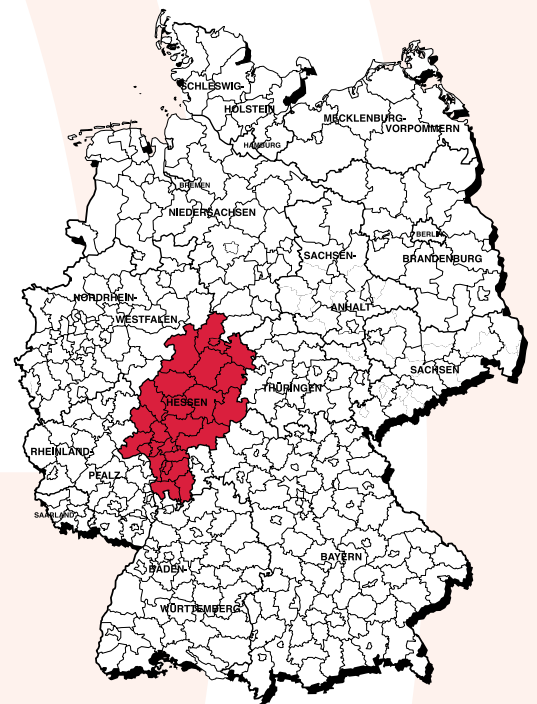
1. Odenwaldkreis 97.032 EW
2. Werra-Meißner-Kreis 103.750 EW
3. Vogelsbergkreis 109.451 EW

### Dichtest besiedelte Landkreise

1. Main-Taunus-Kreis 1.023 EW/km<sup>2</sup>
2. Offenbach 949 EW/km<sup>2</sup>
3. Groß-Gerau 563 EW/km<sup>2</sup>

### Dünnst besiedelte Landkreise

1. Vogelsbergkreis 75 EW/km<sup>2</sup>
2. Waldeck-Frankenberg 88 EW/km<sup>2</sup>
3. Werra-Meißner-Kreis 101 EW/km<sup>2</sup>



## Kreis Bergstraße

Fläche: 719,51 km<sup>2</sup> - EW: 262.650 - EW/km<sup>2</sup>: 365  
www.kreis-bergstrasse.de

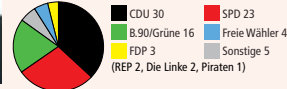
Kreissitz: Heppenheim **HP-LR 2011**



Landrat  
**Matthias Wilkes** (K)  
CDU  
im Amt seit: 2003 gewählt bis: 2015

Sitzverteilung im Kreistag

Vorsitz: Werner Breitwieser



## Landkreis Darmstadt-Dieburg

Fläche: 658,65 km<sup>2</sup> - EW: 289.199 - EW/km<sup>2</sup>: 439  
www.ladadi.de

Kreissitz: Darmstadt **DA-LR 2011**



Landrat  
**Klaus Peter Schellhaas** (G)  
SPD  
im Amt seit: 2009 gewählt bis: 2015

Sitzverteilung im Kreistag

Vorsitz: Dagmar Wucherpfennig



## Landkreis Fulda

Fläche: 1.380,39 km<sup>2</sup> - EW: 217.255 - EW/km<sup>2</sup>: 157  
www.landkreis-fulda.de

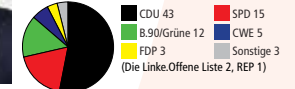
Kreissitz: Fulda **FD-LR 2011**



Landrat  
**Bernd Woide**  
CDU  
im Amt seit: 2006 gewählt bis: 2012

Sitzverteilung im Kreistag

Vorsitz: Franz Rupprecht



## Landkreis Gießen

Fläche: 854,64 km<sup>2</sup> - EW: 256.473 - EW/km<sup>2</sup>: 300  
www.lkgi.de

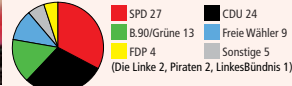
Kreissitz: Gießen **GI-LR 2011**



Landrätin  
**Anita Schneider**  
SPD  
im Amt seit: 2010 gewählt bis: 2016

Sitzverteilung im Kreistag

Vorsitz: Karl-Heinz Funk



## Kreis Groß-Gerau

Fläche: 453,05 km<sup>2</sup> - EW: 254.887 - EW/km<sup>2</sup>: 563  
www.kreis-gross-gerau.de

Kreissitz: Groß-Gerau **GG-LR 2011**



Landrat  
**Thomas Will**  
SPD  
im Amt seit: 2010 gewählt bis: 2016

Sitzverteilung im Kreistag

Vorsitz: Manfred Hohl



## Landkreis Hersfeld-Rotenburg

Fläche: 1.097,12 km<sup>2</sup> - EW: 122.233 - EW/km<sup>2</sup>: 111  
www.hef-rof.de


Kreissitz: Bad Hersfeld **HEF-LR 2011**



Landrat  
**Dr. Karl-Ernst Schmidt** (W)  
CDU  
im Amt seit: 2003 gewählt bis: 2015

Sitzverteilung im Kreistag

Vorsitz: Horst Hannich





## Hochtaunuskreis

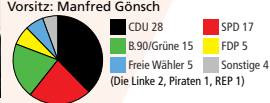
Fläche: 482,03 km<sup>2</sup> - EW: 227.425 - EW/km<sup>2</sup>: 472  
www.hochtaunuskreis.de

Kreissitz: Bad Homburg v. d. Höhe **[HG-LR 2011]**



Landrat  
**Ulrich Krebs** (F)  
CDU  
im Amt seit: 2006 gewählt bis: 2012

Sitzverteilung im Kreistag



## Landkreis Kassel

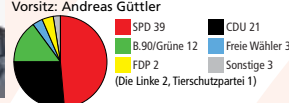
Fläche: 1.292,77 km<sup>2</sup> - EW: 236.986 - EW/km<sup>2</sup>: 183  
www.landkreiskassel.de

Kreissitz: Kassel **[KS-LR 2011]**



Landrat  
**Uwe Schmidt**  
SPD  
im Amt seit: 2009 gewählt bis: 2015

Sitzverteilung im Kreistag



## Lahn-Dill-Kreis

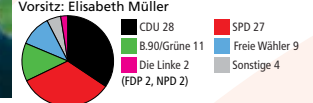
Fläche: 1.066,52 km<sup>2</sup> - EW: 253.553 - EW/km<sup>2</sup>: 238  
www.lahn-dill-kreis.de

Kreissitz: Wetzlar **[LDK-LR 2011]**



Landrat  
**Wolfgang Schuster**  
SPD  
im Amt seit: 2006 gewählt bis: 2012

Sitzverteilung im Kreistag



## Landkreis Limburg-Weilburg

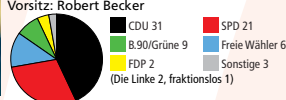
Fläche: 738,48 km<sup>2</sup> - EW: 170.714 - EW/km<sup>2</sup>: 231  
www.landkreis-limburg-weilburg.de

Kreissitz: Limburg/Lahn **[LM-LR 2011]**



Landrat  
**Manfred Michel**  
CDU  
im Amt seit: 2007 gewählt bis: 2012

Sitzverteilung im Kreistag



## Main-Kinzig-Kreis

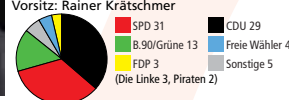
Fläche: 1.397,56 km<sup>2</sup> - EW: 407.234 - EW/km<sup>2</sup>: 291  
www.mkk.de

Kreissitz: Gelnhausen **[MKK-LR 2011]**



Landrat  
**Erich Pipa**  
SPD  
im Amt seit: 2005 gewählt bis: 2017

Sitzverteilung im Kreistag



## Main-Taunus-Kreis

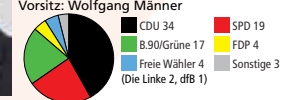
Fläche: 222,39 km<sup>2</sup> - EW: 227.398 - EW/km<sup>2</sup>: 1.023  
www.mtk.org

Kreissitz: Hofheim **[MTK-LR 2011]**



Landrat  
**Michael Cyriax**  
CDU  
im Amt seit: 2011 gewählt bis: 2016

Sitzverteilung im Kreistag



## Landkreis Marburg-Biedenkopf

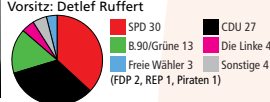
Fläche: 1.262,56 km<sup>2</sup> - EW: 251.080 - EW/km<sup>2</sup>: 199  
www.marburg-biedenkopf.de

Kreissitz: Marburg-Cappel **[MR-LR 2011]**



Landrat  
**Robert Fischbach** (P)  
CDU  
im Amt seit: 1996 gewählt bis: 2014

Sitzverteilung im Kreistag



## Odenwaldkreis

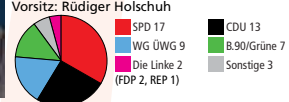
Fläche: 623,98 km<sup>2</sup> - EW: 97.032 - EW/km<sup>2</sup>: 156  
www.odenwaldkreis.de

Kreissitz: Erbach **[ERB-LR 2011]**



Landrat  
**Dietrich Kübler**  
Überparteiliche Wählergemeinschaft  
im Amt seit: 2009 gewählt bis: 2015

Sitzverteilung im Kreistag



## Kreis Offenbach

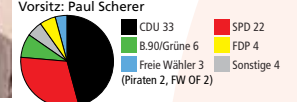
Fläche: 356,30 km<sup>2</sup> - EW: 338.061 - EW/km<sup>2</sup>: 949  
www.kreis-offenbach.de

Kreissitz: Dietzenbach **[OF-LR 2011]**



Landrat  
**Oliver Quilling**  
CDU  
im Amt seit: 2010 gewählt bis: 2016

Sitzverteilung im Kreistag



## Rheingau-Taunus-Kreis

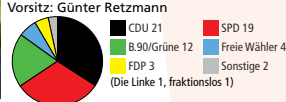
Fläche: 811,48 km<sup>2</sup> - EW: 183.125 - EW/km<sup>2</sup>: 226  
www.rheingau-taunus-kreis.de

Kreissitz: Bad Schwalbach **[RÜD-LR 2011]**



Landrat  
**Burkhard Albers** (S)  
SPD  
im Amt seit: 2005 gewählt bis: 2017

Sitzverteilung im Kreistag



## Schwalm-Eder-Kreis

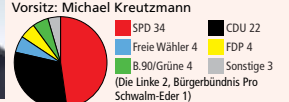
Fläche: 1.538,49 km<sup>2</sup> - EW: 182.622 - EW/km<sup>2</sup>: 119  
www.schwalm-eder-kreis.de

Kreissitz: Homberg **[HR-LR 2011]**



Landrat  
**Frank-Martin Neupärtl**  
SPD  
im Amt seit: 2002 gewählt bis: 2014

Sitzverteilung im Kreistag



## Vogelsbergkreis

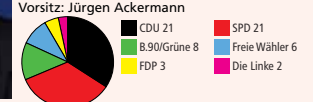
Fläche: 1.458,99 km<sup>2</sup> - EW: 109.451 - EW/km<sup>2</sup>: 75  
www.vogelsbergkreis.de

Kreissitz: Lauterbach **[VB-LR 2011]**



Landrat  
**Rudolf Marx**  
CDU  
im Amt seit: 2000 gewählt bis: 2012

Sitzverteilung im Kreistag



\*) ab 10.6.2012 Manfred Görig, SPD

## Landkreis Waldeck-Frankenberg


Fläche: 1.848,58 km<sup>2</sup> - EW: 161.871 - EW/km<sup>2</sup>: 88  
www.landkreis-waldeck-frankenberg.de

Kreissitz: Korbach **[KB-LR 2011]**



Landrat  
**Dr. Reinhard Kubat**  
SPD  
im Amt seit: 2010 gewählt bis: 2016

Sitzverteilung im Kreistag



## Werra-Meißner-Kreis


Fläche: 1.024,71 km<sup>2</sup> - EW: 103.750 - EW/km<sup>2</sup>: 101  
www.werra-meissner-kreis.de

Kreissitz: Eschwege **[ESW-LR 2011]**



Landrat  
**Stefan G. Reuß** (V)  
SPD  
im Amt seit: 2006 gewählt bis: 2012

Sitzverteilung im Kreistag



## Wetteraukreis

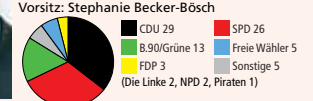
Fläche: 1.100,71 km<sup>2</sup> - EW: 298.015 - EW/km<sup>2</sup>: 271  
www.wetteraukreis.de

Kreissitz: Friedberg **[FB-LR 2011]**



Landrat  
**Joachim Arnold** (U)  
SPD  
im Amt seit: 2008 gewählt bis: 2014

Sitzverteilung im Kreistag



# Mecklenburg-Vorpommern

6 Landkreise

Fläche: 22.878,97 km<sup>2</sup>, EW: 1.344.372, EW/km<sup>2</sup>: 59

## ■ Größte Landkreise

1. Meckl. Seenplatte 5.469,36 km<sup>2</sup>
2. Ludwigslust-Parchim 4.751,37 km<sup>2</sup>
3. Vorpomm.-Greifswald 3.928,74 km<sup>2</sup>

## ■ Kleinste Landkreise

1. Nordwestmecklenburg 2.118,10 km<sup>2</sup>
2. Vorpommern-Rügen 3.190,24 km<sup>2</sup>
3. Rostock 3.421,16 km<sup>2</sup>

## ■ Einwohnerstärkste Landkreise

1. Meckl. Seenplatte 272.922 EW
2. Vorpomm.-Greifswald 245.733 EW
3. Vorpommern-Rügen 230.743 EW

## ■ Einwohnerschwächste Landkreise

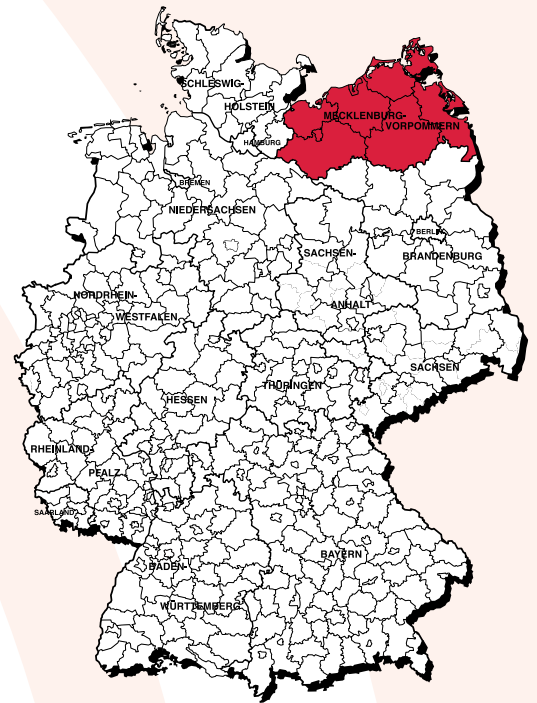
1. Nordwestmecklenburg 160.423 EW
2. Rostock 216.189 EW
3. Ludwigslust-Parchim 218.362 EW

## ■ Dichtest besiedelte Landkreise

1. Nordwestmecklenburg 76 EW/km<sup>2</sup>
2. Vorpommern-Rügen 72 EW/km<sup>2</sup>
3. Vorpomm.-Greifswald 63 EW/km<sup>2</sup>

## ■ Dünnst besiedelte Landkreise

1. Ludwigslust-Parchim 46 EW/km<sup>2</sup>
2. Meckl. Seenplatte 50 EW/km<sup>2</sup>
3. Rostock 63 EW/km<sup>2</sup>



### Landkreis Ludwigslust-Parchim

Fläche: 4.751,37 km<sup>2</sup> - EW: 218.362 - EW/km<sup>2</sup>: 46  
www.ludwigslust-parchim.de

Kreissitz: Parchim [\[LWL/PCH-LR 2011\]](#)



**Landrat Rolf Christiansen** <sup>(P)</sup>  
SPD  
im Amt seit: 1994 gewählt bis: 2018  
Sitzverteilung im Kreistag  
Vorsitz: Gisela Schwarz

SPD 25	CDU 21
Die Linke 14	FDP 4
B.90/Grüne 4	Sonstige 9
(NPD 4, ABLR 3, Freie Wähler 1, Einzelbewerber 1)	

### Landkreis Mecklenburgische Seenplatte

Fläche: 5.469,36 km<sup>2</sup> - EW: 272.922 - EW/km<sup>2</sup>: 50  
www.lk-mecklenburgische-seenplatte.de

Kreissitz: Neubrandenburg [\[NB/ST/DW/MJR-LR 2011\]](#)



**Landrat Heiko Kärger** <sup>(W)</sup>  
CDU  
im Amt seit: 2009 gewählt bis: 2018  
Sitzverteilung im Kreistag  
Vorsitz: Michael Stieber

SPD 23	CDU 22
Die Linke 16	B.90/Grüne 5
FDP 3	Sonstige 8
(NPD 4, Freie Wähler 3, WGLR 1)	

### Landkreis Nordwestmecklenburg

Fläche: 2.118,10 km<sup>2</sup> - EW: 160.423 - EW/km<sup>2</sup>: 76  
www.nordwestmecklenburg.de

Kreissitz: Wismar [\[NWM-LR 2011\]](#)



**Landrätin Birgit Hesse**  
SPD  
im Amt seit: 2008 gewählt bis: 2018  
Sitzverteilung im Kreistag  
Vorsitz: Christian Albeck

SPD 22	CDU 15
Die Linke 11	Bauern/Grüne 4
FDP 3	Sonstige 6
(NPD 3, Freie Wähler 1, LUL 2)	

### Landkreis Rostock

Fläche: 3.421,16 km<sup>2</sup> - EW: 216.189 - EW/km<sup>2</sup>: 63  
www.landkreis-rostock.de

Kreissitz: Güstrow [\[LRÖ-LR 2011\]](#)



**Landrat Thomas-Jörg Leuchert**  
SPD  
im Amt seit: 1994 gewählt bis: 2018  
Sitzverteilung im Kreistag  
Vorsitz: Ilka Lochner-Borst

SPD 21	CDU 20
Die Linke 13	B.90/Grüne 5
FDP 3	Sonstige 7
(NPD 3, Freie Wähler 2, Einzelbewerber 1, AUF 1)	

### Landkreis Vorpommern-Greifswald

Fläche: 3.928,74 km<sup>2</sup> - EW: 245.733 - EW/km<sup>2</sup>: 63  
www.kreis-ovp.de

Kreissitz: Greifswald [\[VG-LR 2011\]](#)



**Landrätin Dr. Barbara Syrbe** <sup>(S)</sup>  
Die Linke  
im Amt seit: 2001 gewählt bis: 2018  
Sitzverteilung im Kreistag  
Vorsitz: Michael Sack

CDU 19	SPD 14
Die Linke 13	B.90/Grüne 4
FDP 2	Sonstige 17
(Freie Wähler 1, KV 7, Piraten 1, NPD 6, BG 1, WG BV-LR 1)	

### Landkreis Vorpommern-Rügen

Fläche: 3.190,24 km<sup>2</sup> - EW: 230.743 - EW/km<sup>2</sup>: 72  
www.kreis-vr.de

Kreissitz: Stralsund [\[NVP/RUE/HST-LR 2011\]](#)



**Landrat Ralf Drescher** <sup>(F)</sup>  
CDU  
im Amt seit: 2008 gewählt bis: 2018  
Sitzverteilung im Kreistag  
Vorsitz: Andrea Köster

CDU 24	SPD 14
Die Linke 14	B.90/Grüne 4
FDP 3	Sonstige 10
(NPD 3, Bauernverband 2, Bündnis für Rügen 2, BFS 2, Einzelbewerber 1)	

## 20 Kernsätze des LVerfG M-V (LVerfGE 18, 342 (370 ff.)) zur bürgerschaftlich-demokratischen Dimension kommunaler Selbstverwaltung

1. Die kommunale Selbstverwaltung bedeutet Aktivierung der Bürger für ihre eigenen Angelegenheiten. Diese Aussage bezieht sich gleichermaßen auf Gemeinden und Kreise.
2. Leitbild der kommunalen Selbstverwaltungsgarantie ist eine bürgerschaftliche Mitwirkung, die sich auch in einem politischen Gestaltungswillen niederschlägt.
3. Kreise sind keine Zweckschöpfungen des Gesetzgebers mit „schwächelnder Selbstverwaltungsgarantie“.
4. Für das Recht der Selbstverwaltung gemäß Art. 28 Abs. 2 S. 2 GG gilt nichts grundsätzlich anderes als für die Gemeinden nach Art. 28 Abs. 2 S. 1 GG.

5. Die Selbstverwaltung der Gemeinden und der Kreise bilden als kommunale Selbstverwaltung eine Einheit.

6. Für gute kommunale Selbstverwaltung ist neben rationeller Aufgabenerfüllung von Verfassungen wegen die bürgerschaftlich-demokratische Entscheidungsfindung ein Wesensmerkmal, das es verbietet, gute staatliche Verwaltung und gute Selbstverwaltung gleichzusetzen.

7. Bei einer Kreisgebietsreform muss die kommunale Selbstverwaltung mit dem ihr von Verfassungen wegen zukommenden Gewicht einbezogen werden.

8. Dabei müssen die beiden tragenden Komponenten – die Leistungsfähigkeit im Sinne rationeller Aufgabenerfüllung einerseits und die bürgerschaftlich-demokratische Dimension andererseits – in den Blick genommen werden.

9. Eine Kreisgebietsreform, welche die strukturellen Anforderungen der Verfassung an Kreise verfehlen würde, wäre unzulässig.

10. Zu diesen Anforderungen gehört auch die Überschaubarkeit des Kreisgebiets.

11. Überschaubarkeit bedeutet, dass Kreistagsmitglieder sich auch über die Verhältnisse in entfernteren Bereichen des jeweiligen Kreises zumutbar eigene Kenntnis verschaffen können.

12. Kraftvolle Selbstverwaltung ist darauf angewiesen, dass Vertreter aus möglichst vielen gesellschaftlichen Gruppen sich zusammenfinden, um im Austausch der Meinungen vor dem Hintergrund unterschiedlicher Kenntnisse und Erfahrungen lebensnahe, die Probleme bewältigende Entscheidungen zu treffen.

13. Die Arbeitslast vieler Kreistagsmitglieder wird beträchtlich höher sein wegen des größeren Zeitaufwandes für die Wege zwischen Wohnung und Sitz der Kreisverwaltung.

14. Gerade darauf, dass auch Bürger aus den entfernteren Bereichen zumutbar ein Kreistagsmandat wahrnehmen können, kommt es an.

15. Sonst bestünde die Gefahr, dass Probleme der häufig struk-

turschwächeren Randbereiche nicht genügend in den Blick genommen werden.

16. Zuwendungen an Fraktionen aus dem Kreishaushalt können das Problem der deutlich geminderten Überschaubarkeit der Verwaltungsräume nicht oder nur unwesentlich entschärfen.

17. Die Unterstützung durch hauptamtliches Personal kann auch bedeuten, dass sich eine Tendenz zur Professionalisierung der Entscheidungsfindung durch ehrenamtliche Kreistagsmitglieder entwickelt.

18. Die kommunale Selbstverwaltung könnte damit durch eine Wohltat in ihrem verfassungsrechtlich gesicherten Charakter geschmälert werden.

19. Der Kreis kann schwerlich als Schule der Demokratie wirken, wenn faktisch weite Kreise der Bevölkerung von der Tätigkeit im Kreistag ausgeschlossen sind.

20. Gleiches gilt, wenn diejenigen, die sie wahrnehmen, die Grundlagen für verantwortliche Entscheidungen nicht verlässlich gewinnen können, weil sie die Gemeinden mit ihren Besonderheiten nur noch schwer im Blick haben können.

# Niedersachsen

37 Landkreise und Region Hannover

Fläche: 46.488,35 km<sup>2</sup>, EW: 6.911.988, EW/km<sup>2</sup>: 149

## ■ Größte Landkreise

1. Emsland	2.881,98 km <sup>2</sup>
2. Region Hannover	2.290,66 km <sup>2</sup>
3. Osnabrück	2.121,56 km <sup>2</sup>

## ■ Kleinste Landkreise

1. Peine	534,87 km <sup>2</sup>
2. Friesland	607,90 km <sup>2</sup>
3. Osterode am Harz	636,01 km <sup>2</sup>

## ■ Einwohnerstärkste Landkreise

1. Region Hannover	1.132.130 EW
2. Osnabrück	356.123 EW
3. Emsland	313.056 EW

## ■ Einwohnerschwächste Landkreise

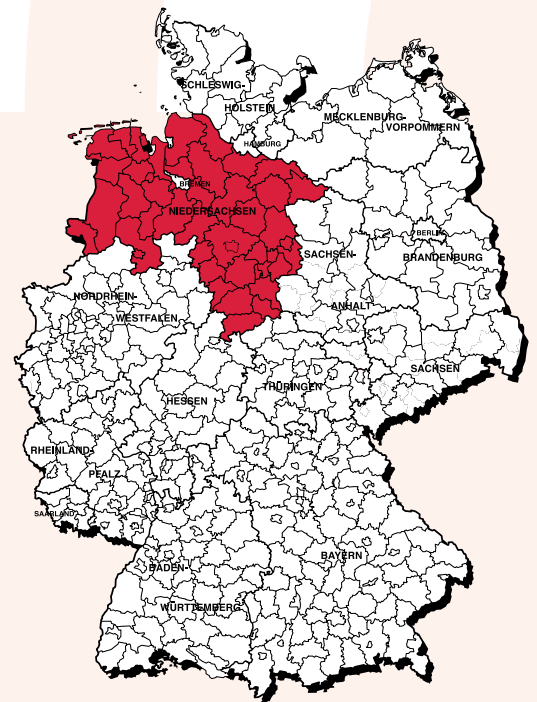
1. Lüchow-Dannenberg	49.213 EW
2. Wittmund	57.280 EW
3. Holzminden	73.240 EW

## ■ Dichtest besiedelte Landkreise

1. Region Hannover	494 EW/km <sup>2</sup>
2. Peine	246 EW/km <sup>2</sup>
3. Schaumburg	238 EW/km <sup>2</sup>

## ■ Dünnst besiedelte Landkreise

1. Lüchow-Dannenberg	40 EW/km <sup>2</sup>
2. Uelzen	65 EW/km <sup>2</sup>
3. Heidekreis	75 EW/km <sup>2</sup>



## Landkreis Ammerland

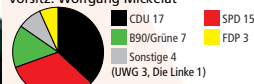
Fläche: 728,35 km<sup>2</sup> - EW: 118.004 - EW/km<sup>2</sup>: 162  
www.ammerland.de

Kreissitz: Westerstede **WST-LR 2011**



Landrat  
**Jörg Benschberg**  
parteilos  
im Amt seit: 2000 gewählt bis: 2014

Sitzverteilung im Kreistag  
Vorsitz: Wolfgang Mickelart



## Landkreis Aurich


Fläche: 1.287,31 km<sup>2</sup> - EW: 188.947 - EW/km<sup>2</sup>: 147  
www.landkreis-aurich.de

Kreissitz: Aurich **AUR-LR 2011**



Landrat  
**Harm-Uwe Weber**  
SPD  
im Amt seit: 2011 gewählt bis: 2019

Sitzverteilung im Kreistag  
Vorsitz: Otto Thiele



## Landkreis Celle


Fläche: 1.545,13 km<sup>2</sup> - EW: 178.528 - EW/km<sup>2</sup>: 116  
www.landkreis-celle.de

Kreissitz: Celle **CE-LR 2011**



Landrat  
**Klaus Wiswe** (P)  
CDU  
im Amt seit: 1999 gewählt bis: 2014

Sitzverteilung im Kreistag  
Vorsitz: Torsten Harms





## Landkreis Cloppenburg


Fläche: 1.418,34 km<sup>2</sup> - EW: 158.194 - EW/km<sup>2</sup>: 112  
www.lkclp.de

Kreissitz: Cloppenburg **[CLP-LR 2011]**



Landrat  
**Hans Eveslage**  
CDU  
im Amt seit: 2001 gewählt bis: 2014

Sitzverteilung im Kreistag  
Vorsitz: Bernhard Hackstedt



## Landkreis Emsland


Fläche: 2.881,98 km<sup>2</sup> - EW: 313.056 - EW/km<sup>2</sup>: 109  
www.emsland.de

Kreissitz: Meppen **[EL-LR 2011]**



Landrat  
**Reinhard Winter**  
CDU  
im Amt seit: 2011 gewählt bis: 2019

Sitzverteilung im Kreistag  
Vorsitz: Hermann Schweers



## Landkreis Goslar


Fläche: 965,29 km<sup>2</sup> - EW: 143.014 - EW/km<sup>2</sup>: 148  
www.landkreis-goslar.de

Kreissitz: Goslar **[GS-LR 2011]**



Landrat  
**Stephan Manke**  
SPD  
im Amt seit: 2006 gewählt bis: 2014

Sitzverteilung im Kreistag  
Vorsitz: Dr. Günter Benne



## Landkreis Hameln-Pyrmont


Fläche: 796,14 km<sup>2</sup> - EW: 154.085 - EW/km<sup>2</sup>: 194  
www.hameln-pyrmont.de

Kreissitz: Hameln **[HM-LR 2011]**



Landrat  
**Rüdiger Butte**  
SPD  
im Amt seit: 2005 gewählt bis: 2018

Sitzverteilung im Kreistag  
Vorsitz: Thomas Kock



## Landkreis Heidekreis


Fläche: 1.873,63 km<sup>2</sup> - EW: 139.630 - EW/km<sup>2</sup>: 75  
www.heidekreis.de

Kreissitz: Bad Fallingb. **[HK-LR 2011]**



Landrat  
**Manfred Ostermann**  
parteilos  
im Amt seit: 2007 gewählt bis: 2015

Sitzverteilung im Kreistag  
Vorsitz: Barbara Münkemüller



## Landkreis Holzminden

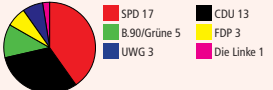
Fläche: 692,58 km<sup>2</sup> - EW: 73.240 - EW/km<sup>2</sup>: 106  
www.landkreis-holzminden.de

Kreissitz: Holzminden **[HOL-LR 2011]**



Landrätin  
**Angela Schürzeberg**  
SPD  
im Amt seit: 2011 gewählt bis: 2019

Sitzverteilung im Kreistag  
Vorsitz: Wilhelm Bußhoff



## Landkreis Cuxhaven

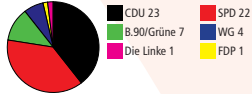
Fläche: 2.057,76 km<sup>2</sup> - EW: 200.464 - EW/km<sup>2</sup>: 97  
www.landkreis-cuxhaven.de

Kreissitz: Cuxhaven **[CUX-LR 2011]**



Landrat  
**Kai-Uwe Bielefeld** (U)  
parteilos  
im Amt seit: 2004 gewählt bis: 2019

Sitzverteilung im Kreistag  
Vorsitz: Claus Götjen



## Landkreis Friesland


Fläche: 607,90 km<sup>2</sup> - EW: 99.598 - EW/km<sup>2</sup>: 164  
www.friesland.de

Kreissitz: Jever **[FRI-LR 2011]**



Landrat  
**Sven Ambrosy**  
SPD  
im Amt seit: 2003 gewählt bis: 2019

Sitzverteilung im Kreistag  
Vorsitz: Bernd Paulschke



## Landkreis Göttingen


Fläche: 1.117,23 km<sup>2</sup> - EW: 258.255 - EW/km<sup>2</sup>: 231  
www.landkreisgoettingen.de

Kreissitz: Göttingen **[GÖ-LR 2011]**



Landrat  
**Bernhard Reuter** (P)  
SPD  
im Amt seit: 2011 gewählt bis: 2019

Sitzverteilung im Kreistag  
Vorsitz: Edeltraud Wucherpfennig



## Region Hannover

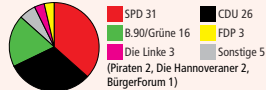
Fläche: 2.290,66 km<sup>2</sup> - EW: 1.132.130 - EW/km<sup>2</sup>: 494  
www.hannover.de

Kreissitz: Hannover **[H-LR 2011]**



Regionspräsident  
**Hauke Jagau**  
SPD  
im Amt seit: 2006 gewählt bis: 2014

Sitzverteilung in der Regionsversammlung  
Vorsitz: Bodo Messerschmidt



## Landkreis Helmstedt


Fläche: 673,95 km<sup>2</sup> - EW: 92.836 - EW/km<sup>2</sup>: 138  
www.helmstedt.de

Kreissitz: Helmstedt **[HE-LR 2011]**



Landrat  
**Matthias Wunderling-Weilbier**  
parteilos  
im Amt seit: 2011 gewählt bis: 2019

Sitzverteilung im Kreistag  
Vorsitz: Sybille Mattfeldt-Kloth



## Landkreis Leer


Fläche: 1.086,01 km<sup>2</sup> - EW: 164.705 - EW/km<sup>2</sup>: 152  
www.landkreis-leer.de

Kreissitz: Leer **[LER-LR 2011]**



Landrat  
**Bernhard Bramlage** (F)  
SPD  
im Amt seit: 2001 gewählt bis: 2014

Sitzverteilung im Kreistag  
Vorsitz: Hermann Koenen



## Landkreis Diepholz


Fläche: 1.987,92 km<sup>2</sup> - EW: 213.558 - EW/km<sup>2</sup>: 107  
www.diepholz.de

Kreissitz: Diepholz **[DH-LR 2011]**



Landrat  
**Cord Bockhop**  
CDU  
im Amt seit: 2011 gewählt bis: 2019

Sitzverteilung im Kreistag  
Vorsitz: Dr. Dr. Wolfgang Griese



## Landkreis Gifhorn

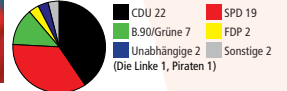
Fläche: 1.562,80 km<sup>2</sup> - EW: 172.643 - EW/km<sup>2</sup>: 110  
www.gifhorn.de

Kreissitz: Gifhorn **[GF-LR 2011]**



Landrätin  
**Marion Lau**  
SPD  
im Amt seit: 2001 gewählt bis: 2014

Sitzverteilung im Kreistag  
Vorsitz: Werner Warnecke



## Landkreis Grafschaft Bentheim

Fläche: 980,81 km<sup>2</sup> - EW: 135.047 - EW/km<sup>2</sup>: 138  
www.grafschaft-bentheim.de

Kreissitz: Nordhorn **[NOH-LR 2011]**



Landrat  
**Friedrich Kethorn**  
CDU  
im Amt seit: 2005 gewählt bis: 2019

Sitzverteilung im Kreistag  
Vorsitz: Heinrich von Brockhausen



## Landkreis Harburg

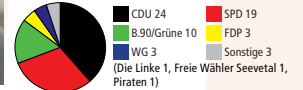
Fläche: 1.244,92 km<sup>2</sup> - EW: 246.868 - EW/km<sup>2</sup>: 198  
www.landkreis-harburg.de

Kreissitz: Winsen (Luhe) **[WL-LR 2011]**



Landrat  
**Joachim Bordt**  
FDP  
im Amt seit: 2006 gewählt bis: 2014

Sitzverteilung im Kreistag  
Vorsitz: Norbert Böhlke



## Landkreis Hildesheim

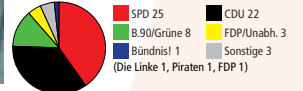
Fläche: 1.205,88 km<sup>2</sup> - EW: 282.856 - EW/km<sup>2</sup>: 235  
www.landkreishildesheim.de

Kreissitz: Hildesheim **[HI-LR 2011]**



Landrat  
**Reiner Wegner**  
SPD  
im Amt seit: 2006 gewählt bis: 2014

Sitzverteilung im Kreistag  
Vorsitz: Dagmar Hohls



## Landkreis Lüchow-Dannenberg


Fläche: 1.220,57 km<sup>2</sup> - EW: 49.213 - EW/km<sup>2</sup>: 40  
www.luechow-dannenberg.de

Kreissitz: Lüchow (Wendland) **[DAN-LR 2011]**



Landrat  
**Jürgen Schulz**  
parteilos  
im Amt seit: 2006 gewählt bis: 2014

Sitzverteilung im Kreistag  
Vorsitz: Dieter Sauter



## Landkreis Lüneburg

Fläche: 1.323,47 km<sup>2</sup> - EW: 177.279 - EW/km<sup>2</sup>: 134  
www.lueneburg.de

Kreissitz: Lüneburg **[LÜ-LR 2011]**



**Landrat Manfred Nahrstedt**  
SPD  
im Amt seit: 2006 gewählt bis: 2014  
**Sitzverteilung im Kreistag**  
Vorsitz: Heinz Fricke

SPD 20	CDU 17
B.90/Grüne 13	FDP 2
Die Linke 2 (Unabhängige 2, RRP 1, UWL/Bündnis Rechte 1)	Sonstige 4

## Landkreis Oldenburg

Fläche: 1.063,09 km<sup>2</sup> - EW: 127.282 - EW/km<sup>2</sup>: 120  
www.oldenburg-kreis.de

Kreissitz: Wildeshausen **[OL-LR 2011]**




**Landrat Frank Eger**  
SPD  
im Amt seit: 2001 gewählt bis: 2014  
**Sitzverteilung im Kreistag**  
Vorsitz: Helmut Hinrichs

SPD 18	CDU 16
FDP 7	B.90/Grüne 3
UWG 2	

## Landkreis Osterode am Harz

Fläche: 636,01 km<sup>2</sup> - EW: 77.328 - EW/km<sup>2</sup>: 122  
www.landkreis-osterode.de

Kreissitz: Osterode am Harz **[OHA-LR 2011]**



**Landrat N.N.**  
**Sitzverteilung im Kreistag**  
Vorsitz: Helga Klages

SPD 20	CDU 15
FDP 3 (B.90/Grüne 2, Linke 1, BI 1)	Sonstige 4

## Landkreis Schaumburg

Fläche: 675,57 km<sup>2</sup> - EW: 160.636 - EW/km<sup>2</sup>: 238  
www.schaumburg.de

Kreissitz: Stadthagen **[SHG-LR 2011]**



**Landrat Jörg Farr**  
parteilos  
im Amt seit: 2011 gewählt bis: 2019  
**Sitzverteilung im Kreistag**  
Vorsitz: Werner Vehleng

SPD/FDP 27	CDU 19
B.90/Grüne - WIR 4	
Sonstige 4 (WGS 3, WGL 1)	

## Landkreis Vechta

Fläche: 812,55 km<sup>2</sup> - EW: 135.374 - EW/km<sup>2</sup>: 167  
www.landkreis-vechta.de

Kreissitz: Vechta **[VEC-LR 2011]**



**Landrat Albert Focke**  
CDU  
im Amt seit: 2001 gewählt bis: 2014  
**Sitzverteilung im Kreistag**  
Vorsitz: Bernard Echtermann

CDU 28	SPD 9
FDP 2	B.90/Grüne 2
UWG 2	Die Linke 1

## Landkreis Wittmund

Fläche: 656,66 km<sup>2</sup> - EW: 57.280 - EW/km<sup>2</sup>: 87  
www.landkreis.wittmund.de

Kreissitz: Wittmund **[WTM-LR 2011]**



**Landrat Matthias Köring**  
parteilos  
im Amt seit: 2010 gewählt bis: 2018  
**Sitzverteilung im Kreistag**  
Vorsitz: Johannes Schild

CDU 17	SPD 16
B.90/Grüne 4	FDP 1
Sonstige 4 (BFB 1, EBI 1, FWG 1, Linksbündnis 1)	

## Landkreis Nienburg/Weser

Fläche: 1.398,97 km<sup>2</sup> - EW: 122.206 - EW/km<sup>2</sup>: 87  
www.landkreis-nienburg.de

Kreissitz: Nienburg **[NI-LR 2011]**



**Landrat Detlev Kohlmeier**  
parteilos  
im Amt seit: 2011 gewählt bis: 2019  
**Sitzverteilung im Kreistag**  
Vorsitz: Klaus Dera

CDU 19	SPD 16
B.90/Grüne 5	WG 4
FDP 1	Die Linke 1

## Landkreis Osnabrück

Fläche: 2.121,56 km<sup>2</sup> - EW: 356.123 - EW/km<sup>2</sup>: 168  
www.landkreis-osnabrueck.de

Kreissitz: Osnabrück **[OS-LR 2011]**



**Landrat Dr. Michael Lübbersmann**  
CDU  
im Amt seit: 2011 gewählt bis: 2019  
**Sitzverteilung im Kreistag**  
Vorsitz: Clemens Lammskitten. MdL

CDU 30	SPD 23
B.90/Grüne 10	FDP 2
Unabhängige 2	Die Linke 1

## Landkreis Peine

Fläche: 534,87 km<sup>2</sup> - EW: 131.481 - EW/km<sup>2</sup>: 246  
www.landkreis-peine.de

Kreissitz: Peine **[PE-LR 2011]**



**Landrat Franz Einhaus**  
SPD  
im Amt seit: 2000 gewählt bis: 2014  
**Sitzverteilung im Kreistag**  
Vorsitz: Eva Schlaugat

SPD 23	CDU 16
B.90/Grüne 6	Peiner BG 2
FDP 1 (Linke 1, Piraten 1)	Sonstige 2

## Landkreis Stade

Fläche: 1.266,01 km<sup>2</sup> - EW: 197.132 - EW/km<sup>2</sup>: 156  
www.landkreis-stade.de

Kreissitz: Stade **[STD-LR 2011]**



**Landrat Michael Roesberg**  
parteilos  
im Amt seit: 2006 gewählt bis: 2014  
**Sitzverteilung im Kreistag**  
Vorsitz: Hermann Krusemark

CDU 19	SPD 17
B.90/Grüne 7	FWG 6
Sonstige 3 (FDP 1, Die Linke 1, NPD 1)	

## Landkreis Verden

Fläche: 787,93 km<sup>2</sup> - EW: 133.368 - EW/km<sup>2</sup>: 169  
www.landkreis-verden.de

Kreissitz: Verden (Aller) **[VER-LR 2011]**



**Landrat Peter Bohlmann**  
SPD  
im Amt seit: 2005 gewählt bis: 2019  
**Sitzverteilung im Kreistag**  
Vorsitz: Siegfried Ukant

SPD 19	CDU 18
B.90/Grüne 9	FDP 2
Linke 1	NPD 1

## Landkreis Wolfenbüttel

Fläche: 722,54 km<sup>2</sup> - EW: 122.040 - EW/km<sup>2</sup>: 169  
www.lk-wolfenbuettel.de

Kreissitz: Wolfenbüttel **[WF-LR 2011]**



**Landrat Jörg Röhmann**  
SPD  
im Amt seit: 2006 gewählt bis: 2014  
**Sitzverteilung im Kreistag**  
Vorsitz: Oliver Ganzauer

SPD 19	CDU 17
B.90/Grüne 7	FDP 1
Die Linke 1	Piraten 1

## Landkreis Northeim

Fläche: 1.267,06 km<sup>2</sup> - EW: 139.060 - EW/km<sup>2</sup>: 110  
www.landkreis-northeim.de

Kreissitz: Northeim **[NOM-LR 2011]**



**Landrat Kurt-Michael Wickmann**  
SPD  
im Amt seit: 2002 gewählt bis: 2013  
**Sitzverteilung im Kreistag**  
Vorsitz: Peter Taupe

SPD 21	CDU 17
B.90/Grüne 5	FDP 3
Die Linke 1 (UWG 2, Northeim 21)	Sonstige 3

## Landkreis Osterholz

Fläche: 650,77 km<sup>2</sup> - EW: 111.876 - EW/km<sup>2</sup>: 172  
www.landkreis-osterholz.de

Kreissitz: Osterholz-Scharmbeck **[OHZ-LR 2011]**



**Landrat Dr. Jörg Mielke**  
parteilos  
im Amt seit: 2005 gewählt bis: 2018  
**Sitzverteilung im Kreistag**  
Vorsitz: Uwe Kempf

SPD 17	CDU 13
B.90/Grüne 9	WG 3
Die Linke 2 (FDP 1, Die Lilienthaler 1)	Sonstige 2

## Landkreis Rotenburg (Wümme)

Fläche: 2.070,13 km<sup>2</sup> - EW: 163.860 - EW/km<sup>2</sup>: 79  
www.lk-row.de

Kreissitz: Rotenburg (Wümme) **[ROW-LR 2011]**



**Landrat Hermann Luttmann**  
CDU  
im Amt seit: 2006 gewählt bis: 2014  
**Sitzverteilung im Kreistag**  
Vorsitz: Friedhelm Helberg

CDU 23	SPD 18
B.90/Grüne 7	WFB 3
Sonstige 3 (FDP 1, Die Linke 1, NPD 1)	

## Landkreis Uelzen

Fläche: 1.454,10 km<sup>2</sup> - EW: 94.020 - EW/km<sup>2</sup>: 65  
www.uelzen.de

Kreissitz: Uelzen **[UE-LR 2011]**



**Landrat Dr. Heiko Blume**  
CDU  
im Amt seit: 2011 gewählt bis: 2019  
**Sitzverteilung im Kreistag**  
Vorsitz: Gerhard Schulze

CDU 19	SPD 14
B.90/Grüne - Zukunft 4	FDP 2
UWG 3	

## Landkreis Wesermarsch

Fläche: 821,90 km<sup>2</sup> - EW: 90.772 - EW/km<sup>2</sup>: 110  
www.landkreis-wesermarsch.de

Kreissitz: Brake (Unterweser) **[BRA-LR 2011]**



**Landrat Michael Höbrink**  
SPD  
im Amt seit: 2005 gewählt bis: 2013  
**Sitzverteilung im Kreistag**  
Vorsitz: Kurt Winterboer

SPD 16	CDU 13
B.90/Grüne 6	FDP 3
UWG 2	Die Linke 2



# Nordrhein-Westfalen

30 Kreise und Städteregion Aachen

Fläche: 30.366,66 km<sup>2</sup>, EW: 10.737.786, EW/km<sup>2</sup>: 354

## ■ Größte Landkreise

1. Hochsauerlandkreis 1.960,17 km<sup>2</sup>
2. Steinfurt 1.792,96 km<sup>2</sup>
3. Borken 1.419,67 km<sup>2</sup>

## ■ Kleinste Landkreise

1. Mettmann 407,10 km<sup>2</sup>
2. Ennepe-Ruhr-Kreis 408,34 km<sup>2</sup>
3. Rheinisch-Bergischer-Kreis 437,49 km<sup>2</sup>

## ■ Einwohnerstärkste Landkreise

1. Recklinghausen 628.817 EW
2. Rhein-Sieg-Kreis 598.736 EW
3. Städteregion Aachen 565.714 EW

## ■ Einwohnerschwächste Landkreise

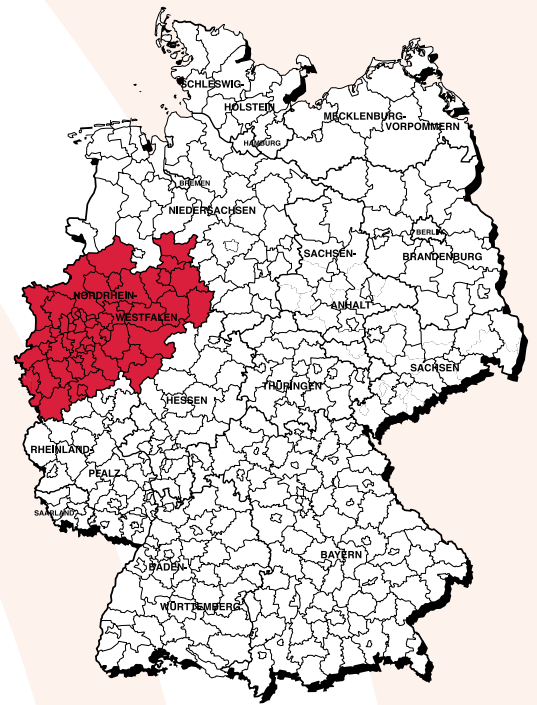
1. Olpe 138.961 EW
2. Höxter 147.140 EW
3. Euskirchen 190.962 EW

## ■ Dichtest besiedelte Landkreise

1. Mettmann 1.216 EW/km<sup>2</sup>
2. Recklinghausen 827 EW/km<sup>2</sup>
3. Ennepe-Ruhr-Kreis 812 EW/km<sup>2</sup>

## ■ Dünnst besiedelte Landkreise

1. Höxter 123 EW/km<sup>2</sup>
2. Hochsauerlandkreis 137 EW/km<sup>2</sup>
3. Euskirchen 153 EW/km<sup>2</sup>



## Städteregion Aachen

Fläche: 707,08 km<sup>2</sup> - EW: 565.714 - EW/km<sup>2</sup>: 800  
www.staedteregion-aachen.de

Kreissitz: Aachen **[AC-LR 2011]**

**Landrat Helmut Etschenberg**  
CDU  
im Amt seit: 2009 gewählt bis: 2015

Sitzverteilung im Städteregionsrat  
Vorsitz: Helmut Etschenberg

## Kreis Borken

Fläche: 1.419,67 km<sup>2</sup> - EW: 369.633 - EW/km<sup>2</sup>: 260  
www.kreis-borken.de

Kreissitz: Borken **[BOR-LR 2011]**

**Landrat Dr. Kai Zwicker**  
CDU  
im Amt seit: 2009 gewählt bis: 2015

Sitzverteilung im Kreistag  
Vorsitz: Dr. Kai Zwicker

## Kreis Coesfeld

Fläche: 1.112,05 km<sup>2</sup> - EW: 219.784 - EW/km<sup>2</sup>: 198  
www.kreis-coesfeld.de

Kreissitz: Coesfeld **[COE-LR 2011]**

**Landrat Konrad Püning**  
CDU  
im Amt seit: 2004 gewählt bis: 2015

Sitzverteilung im Kreistag  
Vorsitz: Konrad Püning

## Kreis Düren

Fläche: 941,41 km<sup>2</sup> - EW: 267.712 - EW/km<sup>2</sup>: 284  
www.kreis-dueren.de

Kreissitz: Düren **[DN-LR 2011]**

**Landrat Wolfgang Spelthahn**  
CDU  
im Amt seit: 1999 gewählt bis: 2015

Sitzverteilung im Kreistag  
Vorsitz: Wolfgang Spelthahn

## Ennepe-Ruhr-Kreis

Fläche: 408,34 km<sup>2</sup> - EW: 331.575 - EW/km<sup>2</sup>: 812  
www.ennepe-ruhr-kreis.de

Kreissitz: Schwelm **[EN-LR 2011]**

**Landrat Dr. Arnim Brux (P.K)**  
SPD  
im Amt seit: 2002 gewählt bis: 2015

Sitzverteilung im Kreistag  
Vorsitz: Dr. Arnim Brux

## Kreis Euskirchen

Fläche: 1.248,71 km<sup>2</sup> - EW: 190.962 - EW/km<sup>2</sup>: 153  
www.kreis-euskirchen.de

Kreissitz: Euskirchen **[EU-LR 2011]**

**Landrat Günter Rosenke (G)**  
parteilos  
im Amt seit: 1994 gewählt bis: 2015

Sitzverteilung im Kreistag  
Vorsitz: Günter Rosenke

## Kreis Gütersloh

Fläche: 968,15 km<sup>2</sup> - EW: 353.766 - EW/km<sup>2</sup>: 365  
www.kreis-guetersloh.de

Kreissitz: Gütersloh **[GT-LR 2011]**

**Landrat Sven-Georg Adenauer**  
CDU  
im Amt seit: 1999 gewählt bis: 2015

Sitzverteilung im Kreistag  
Vorsitz: Sven-Georg Adenauer

## Kreis Heinsberg

Fläche: 627,98 km<sup>2</sup> - EW: 254.936 - EW/km<sup>2</sup>: 406  
www.kreis-heinsberg.de

Kreissitz: Heinsberg **[HS-LR 2011]**

**Landrat Stephan Pusch**  
CDU  
im Amt seit: 2004 gewählt bis: 2015

Sitzverteilung im Kreistag  
Vorsitz: Stephan Pusch

## Kreis Herford

Fläche: 450,10 km<sup>2</sup> - EW: 249.020 - EW/km<sup>2</sup>: 553  
www.kreis-herford.de

Kreissitz: Herford **[HF-LR 2011]**

**Landrat Christian Manz**  
CDU  
im Amt seit: 2009 gewählt bis: 2015

Sitzverteilung im Kreistag  
Vorsitz: Christian Manz

## Hochsauerlandkreis

Fläche: 1.960,17 km<sup>2</sup> - EW: 267.601 - EW/km<sup>2</sup>: 137  
www.hochsauerlandkreis.de

Kreissitz: Meschede **[HSK-LR 2011]**

**Landrat Dr. Karl Schneider**  
CDU  
im Amt seit: 2005 gewählt bis: 2014

Sitzverteilung im Kreistag  
Vorsitz: Dr. Karl Schneider

## Kreis Höxter

Fläche: 1.199,99 km<sup>2</sup> - EW: 147.140 - EW/km<sup>2</sup>: 123  
www.kreis-hoexter.de

Kreissitz: Höxter **[HX-LR 2011]**

**Landrat Friedhelm Spieker**  
CDU  
im Amt seit: 2009 gewählt bis: 2015

Sitzverteilung im Kreistag  
Vorsitz: Friedhelm Spieker

## Kreis Kleve

Fläche: 1.232,15 km<sup>2</sup> - EW: 307.807 - EW/km<sup>2</sup>: 250  
www.kreis-kleve.de

Kreissitz: Kleve **[KLE-LR 2011]**

**Landrat Wolfgang Spreen**  
CDU  
im Amt seit: 2004 gewählt bis: 2015

Sitzverteilung im Kreistag  
Vorsitz: Wolfgang Spreen

## Kreis Lippe

Fläche: 1.246,21 km<sup>2</sup> - EW: 351.158 - EW/km<sup>2</sup>: 282  
www.lippe.de

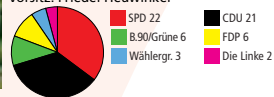
Kreissitz: Detmold **[LIP-LR 2011]**



### Landrat Friedel Heuwinkel

CDU  
im Amt seit: 1999 gewählt bis: 2015

Sitzverteilung im Kreistag  
Vorsitz: Friedel Heuwinkel



## Märkischer Kreis

Fläche: 1.059,01 km<sup>2</sup> - EW: 430.965 - EW/km<sup>2</sup>: 407  
www.maerkischer-kreis.de

Kreissitz: Lüdenscheid **[MK-LR 2011]**



### Landrat Thomas Gemke

CDU  
im Amt seit: 2009 gewählt bis: 2015

Sitzverteilung im Kreistag  
Vorsitz: Thomas Gemke



## Kreis Mettmann

Fläche: 407,10 km<sup>2</sup> - EW: 495.155 - EW/km<sup>2</sup>: 1.216  
www.kreis-mettmann.de

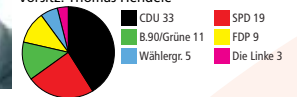
Kreissitz: Mettmann **[ME-LR 2011]**



### Landrat Thomas Hendele

CDU  
im Amt seit: 1999 gewählt bis: 2015

Sitzverteilung im Kreistag  
Vorsitz: Thomas Hendele



## Kreis Minden-Lübbecke

Fläche: 1.152,21 km<sup>2</sup> - EW: 314.153 - EW/km<sup>2</sup>: 273  
www.minden-luebbecke.de

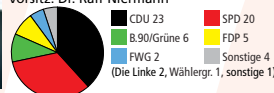
Kreissitz: Minden **[MI-LR 2011]**



### Landrat Dr. Ralf Niermann

SPD  
im Amt seit: 2007 gewählt bis: 2014

Sitzverteilung im Kreistag  
Vorsitz: Dr. Ralf Niermann



## Oberbergischer Kreis

Fläche: 918,56 km<sup>2</sup> - EW: 280.840 - EW/km<sup>2</sup>: 306  
www.oberbergischer-kreis.de

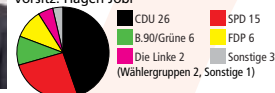
Kreissitz: Gummersbach **[OB-LR 2011]**



### Landrat Hagen Jobi

CDU  
im Amt seit: 2004 gewählt bis: 2015

Sitzverteilung im Kreistag  
Vorsitz: Hagen Jobi



## Kreis Olpe

Fläche: 710,80 km<sup>2</sup> - EW: 138.961 - EW/km<sup>2</sup>: 195  
www.kreis-olpe.de

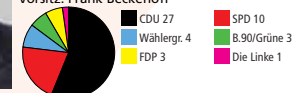
Kreissitz: Olpe-Biggesee **[OE-LR 2011]**



### Landrat Frank Beckehoff (F)

CDU  
im Amt seit: 1999 gewählt bis: 2015

Sitzverteilung im Kreistag  
Vorsitz: Frank Beckehoff



## Kreis Paderborn

Fläche: 1.246,18 km<sup>2</sup> - EW: 299.816 - EW/km<sup>2</sup>: 241  
www.kreis-paderborn.de

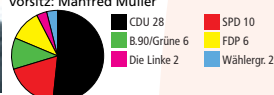
Kreissitz: Paderborn **[PB-LR 2011]**



### Landrat Manfred Müller (W)

CDU  
im Amt seit: 2004 gewählt bis: 2015

Sitzverteilung im Kreistag  
Vorsitz: Manfred Müller



## Kreis Recklinghausen

Fläche: 760,42 km<sup>2</sup> - EW: 628.817 - EW/km<sup>2</sup>: 827  
www.kreis-recklinghausen.de

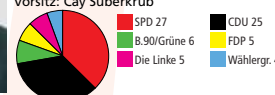
Kreissitz: Recklinghausen **[RE-LR 2011]**



### Landrat Cay Süberkrüb

SPD  
im Amt seit: 2009 gewählt bis: 2015

Sitzverteilung im Kreistag  
Vorsitz: Cay Süberkrüb



## Rhein-Erft-Kreis

Fläche: 704,60 km<sup>2</sup> - EW: 464.130 - EW/km<sup>2</sup>: 659  
www.rhein-erft-kreis.de

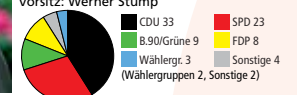
Kreissitz: Bergheim **[EM-LR 2011]**



### Landrat Werner Stump

CDU  
im Amt seit: 1999 gewählt bis: 2015

Sitzverteilung im Kreistag  
Vorsitz: Werner Stump



## Rheinisch-Bergischer Kreis

Fläche: 437,49 km<sup>2</sup> - EW: 276.927 - EW/km<sup>2</sup>: 633  
www.rbk-direkt.de

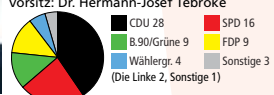
Kreissitz: Bergisch Gladbach **[GL-LR 2011]**



### Landrat Dr. Hermann-Josef Tebroke

CDU  
im Amt seit: 2012 gewählt bis: 2018

Sitzverteilung im Kreistag  
Vorsitz: Dr. Hermann-Josef Tebroke



## Rhein-Kreis Neuss

Fläche: 576,52 km<sup>2</sup> - EW: 443.286 - EW/km<sup>2</sup>: 769  
www.rhein-kreis-neuss.de


Kreissitz: Neuss **[NE-LR 2011]**



### Landrat Hans-Jürgen Petrauschke

CDU  
im Amt seit: 2009 gewählt bis: 2015

Sitzverteilung im Kreistag  
Vorsitz: Hans-Jürgen Petrauschke



## Rhein-Sieg-Kreis

Fläche: 1.153,28 km<sup>2</sup> - EW: 598.736 - EW/km<sup>2</sup>: 519  
www.rhein-sieg-kreis.de

Kreissitz: Siegburg **[SU-LR 2011]**



### Landrat Frithjof Kühn (P)

CDU  
im Amt seit: 1999 gewählt bis: 2015

Sitzverteilung im Kreistag  
Vorsitz: Frithjof Kühn



## Kreis Siegen-Wittgenstein

Fläche: 1.131,65 km<sup>2</sup> - EW: 282.681 - EW/km<sup>2</sup>: 250  
www.siegen-wittgenstein.de

Kreissitz: Siegen **[SI-LR 2011]**



### Landrat Paul Breuer (S)

CDU  
im Amt seit: 2003 gewählt bis: 2015

Sitzverteilung im Kreistag  
Vorsitz: Paul Breuer



## Kreis Soest

Fläche: 1.327,64 km<sup>2</sup> - EW: 304.167 - EW/km<sup>2</sup>: 229  
www.kreis-soest.de


Kreissitz: Soest **[SO-LR 2011]**



### Landrätin Eva Irrgang

CDU  
im Amt seit: 2007 gewählt bis: 2014

Sitzverteilung im Kreistag  
Vorsitz: Eva Irrgang



## Kreis Steinfurt

Fläche: 1.792,96 km<sup>2</sup> - EW: 443.357 - EW/km<sup>2</sup>: 247  
www.kreis-steinfurt.de

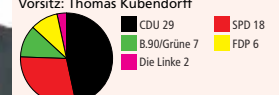
Kreissitz: Steinfurt **[ST-LR 2011]**



### Landrat Thomas Kubendorff (P)

CDU  
im Amt seit: 1999 gewählt bis: 2015

Sitzverteilung im Kreistag  
Vorsitz: Thomas Kubendorff



## Kreis Unna

Fläche: 542,71 km<sup>2</sup> - EW: 411.806 - EW/km<sup>2</sup>: 759  
www.kreis-unna.de

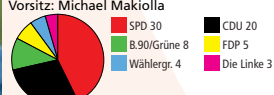
Kreissitz: Unna **[UN-LR 2011]**



### Landrat Michael Makiolla

SPD  
im Amt seit: 2004 gewählt bis: 2015

Sitzverteilung im Kreistag  
Vorsitz: Michael Makiolla



## Kreis Viersen

Fläche: 563,25 km<sup>2</sup> - EW: 300.417 - EW/km<sup>2</sup>: 533  
www.kreis-viersen.de

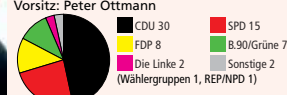
Kreissitz: Viersen **[VIE-LR 2011]**



### Landrat Peter Ottmann (W)

CDU  
im Amt seit: 2004 gewählt bis: 2015

Sitzverteilung im Kreistag  
Vorsitz: Peter Ottmann



## Kreis Warendorf

Fläche: 1.317,81 km<sup>2</sup> - EW: 278.145 - EW/km<sup>2</sup>: 211  
www.kreis-warendorf.de

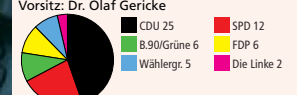
Kreissitz: Warendorf **[WAF-LR 2011]**



### Landrat Dr. Olaf Gericke (W)


CDU  
im Amt seit: 2006 gewählt bis: 2014

Sitzverteilung im Kreistag  
Vorsitz: Dr. Olaf Gericke



Kreis  
**Wesel**

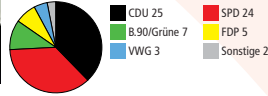
Fläche: 1.042,46 km<sup>2</sup> - EW: 468.619 - EW/km<sup>2</sup>: 450  
www.kreis-wesel.de

Kreissitz: Wesel  **WES-LR 2011**



Landrat  
**Dr. Ansgar Müller**  
SPD  
im Amt seit: 2004 gewählt bis: 2015

Sitzverteilung im Kreistag  
Vorsitz: Dr. Ansgar Müller



■ Durchschnittliche Landkreisgrößen und Einwohnerzahlen in den Ländern

	km <sup>2</sup>	EW
Baden-Württemberg	985,92	249.941
Bayern	964,27	125.619
Brandenburg	2.053,91	150.869
Hessen	970,90	221.477
Mecklenburg-Vorpommern	3.813,16	224.062
Niedersachsen	1.223,38	181.894
Nordrhein-Westfalen	979,57	346.380

	km <sup>2</sup>	EW
Rheinland-Pfalz	782,65	124.171
Saarland	428,13	169.595
Sachsen	1.757,32	286.029
Sachsen-Anhalt	1.806,26	162.147
Schleswig-Holstein	1.394,36	201.719
Thüringen	902,72	98.743

■ Bundesweit einwohnerstärkste Landkreise

		EW
1. Region Hanover	NI	1.132.130
2. Recklinghausen	NRW	628.817
3. Rhein-Sieg-Kreis	NRW	598.736
4. Städteregion Aachen	NRW	565.714
5. Rhein-Neckar-Kreis	BW	537.625
6. Ludwigsburg	BW	517.985
7. Esslingen	BW	514.830
8. Mettmann	NRW	495.155
9. Wesel	NRW	468.619
10. Rhein-Erft-Kreis	NRW	464.130
11. Steinfurt	NRW	443.357
12. Rhein-Kreis Neuss	NRW	443.286
13. Karlsruhe	BW	432.271
14. Märkischer Kreis	NRW	430.965
15. Ortenaukreis	BW	417.513
16. Rems-Murr-Kreis	BW	415.448
17. Unna	NRW	411.806
18. Main-Kinzig-Kreis	HE	407.243
19. Böblingen	BW	371.396
20. Borken	NRW	369.633
21. Erzgebirgskreis	SN	368.167
22. Osnabrück	NI	356.123
23. Gütersloh	NRW	353.766
24. Lippe	NRW	351.158
25. Zwickau	SN	341.932

■ Bundesweit einwohnerschwächste Landkreise

		EW
1. Lüchow-Dannenberg	NI	49.213
2. Wittmund	NI	57.280
3. Sonneberg	TH	59.954
4. Vulkaneifel	RP	61.267
5. Cochem-Zell	RP	63.409
6. Hildburghausen	TH	67.007
7. Lichtenfels	BY	68.087
8. Kronach	BY	70.106
9. Kusel	RP	72.602
10. Sömmerda	TH	72.877
11. Holzminden	NI	73.240
12. Kulmbach	BY	74.491
13. Tirschenreuth	BY	74.802
14. Donnersbergkreis	RP	75.878
15. Wunsiedel i. Fichtelgebirge	BY	76.848
16. Osterode am Harz	NI	77.328
17. Regensburg	BY	78.953
18. Freyung-Grafenau	BY	79.293
19. Lindau (Bodensee)	BY	79.769
20. Kyffhäuserkreis	TH	81.449
21. Prignitz	BB	82.023
22. Rhön-Grabfeld	BY	82.916
23. Birkenfeld	RP	83.243
24. Weimarer Land	TH	84.693
25. Haßberge	BY	85.010



# Rheinland-Pfalz

24 Landkreise

Fläche: 18.783,54 km<sup>2</sup>, EW: 2.980.112, EW/km<sup>2</sup>: 159

## ■ Größte Landkreise

1. Eifelkreis Bitburg-Prüm 1.626,15 km<sup>2</sup>
2. Bernkastel-Wittlich 1.177,77 km<sup>2</sup>
3. Trier-Saarburg 1.091,38 km<sup>2</sup>

## ■ Kleinste Landkreise

1. Rhein-Pfalz-Kreis 304,94 km<sup>2</sup>
2. Germersheim 463,26 km<sup>2</sup>
3. Kusel 573,40 km<sup>2</sup>

## ■ Einwohnerstärkste Landkreise

1. Mayen-Koblenz 210.269 EW
2. Mainz-Bingen 202.310 EW
3. Westerwaldkreis 198.580 EW

## ■ Einwohnerschwächste Landkreise

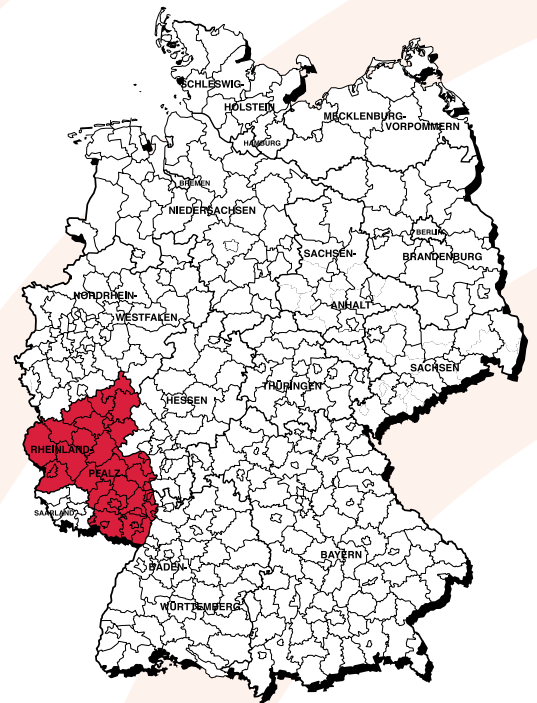
1. Vulkaneifel 61.267 EW
2. Cochem-Zell 63.409 EW
3. Kusel 72.602 EW

## ■ Dichtest besiedelte Landkreise

1. Rhein-Pfalz-Kreis 487 EW/km<sup>2</sup>
2. Mainz-Bingen 334 EW/km<sup>2</sup>
3. Neuwied 289 EW/km<sup>2</sup>

## ■ Dünnst besiedelte Landkreise

1. Eifelkreis Bitburg-Prüm 58 EW/km<sup>2</sup>
2. Vulkaneifel 67 EW/km<sup>2</sup>
3. Cochem-Zell 88 EW/km<sup>2</sup>



### Landkreis Ahrweiler

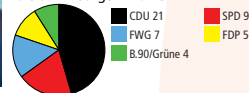
Fläche: 786,99 km<sup>2</sup> - EW: 127.443 - EW/km<sup>2</sup>: 162  
www.kreis-ahrweiler.de

Kreissitz: Ahrweiler **[AW-LR 2011]**



**Landrat Dr. Jürgen Pföhler**  
CDU  
im Amt seit: 2000 gewählt bis: 2016

Sitzverteilung im Kreistag  
Vorsitz: Dr. Jürgen Pföhler



### Landkreis Altenkirchen


Fläche: 642,00 km<sup>2</sup> - EW: 131.952 - EW/km<sup>2</sup>: 206  
www.kreis-altenkirchen.de

Kreissitz: Altenkirchen **[AK-LR 2011]**



**Landrat Michael Lieber**<sup>(5)</sup>  
CDU  
im Amt seit: 2006 gewählt bis: 2014

Sitzverteilung im Kreistag  
Vorsitz: Michael Lieber



### Landkreis Alzey-Worms


Fläche: 588,13 km<sup>2</sup> - EW: 124.760 - EW/km<sup>2</sup>: 212  
www.kreis-alzey-worms.de

Kreissitz: Alzey **[AZ-LR 2011]**



**Landrat Ernst Walter Görisch**<sup>(K,V)</sup>  
SPD  
im Amt seit: 2004 gewählt bis: 2012

Sitzverteilung im Kreistag  
Vorsitz: Ernst Walter Görisch



### Landkreis Bad Dürkheim

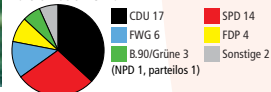
Fläche: 594,83 km<sup>2</sup> - EW: 132.757 - EW/km<sup>2</sup>: 223  
www.kreis-bad-duerkheim.de

Kreissitz: Bad Dürkheim **[DÜW-LR 2011]**



**Landrätin Sabine Röhl**<sup>(G)</sup>  
SPD  
im Amt seit: 1999 gewählt bis: 2017

Sitzverteilung im Kreistag  
Vorsitz: Sabine Röhl



### Landkreis Bad Kreuznach


Fläche: 863,67 km<sup>2</sup> - EW: 155.544 - EW/km<sup>2</sup>: 180  
www.kreis-badkreuznach.de

Kreissitz: Bad Kreuznach **[KH-LR 2011]**



**Landrat Franz-Josef Diel**  
CDU  
im Amt seit: 2009 gewählt bis: 2017

Sitzverteilung im Kreistag  
Vorsitz: Franz-Josef Diel



### Landkreis Bernkastel-Wittlich

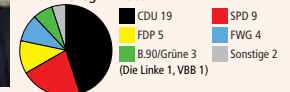
Fläche: 1.177,77 km<sup>2</sup> - EW: 111.073 - EW/km<sup>2</sup>: 94  
www.bernkastel-wittlich.de

Kreissitz: Wittlich **[WIL-LR 2011]**



**Landrat Gregor Eibes**  
CDU  
im Amt seit: 2011 gewählt bis: 2019

Sitzverteilung im Kreistag  
Vorsitz: Gregor Eibes



### Landkreis Birkenfeld

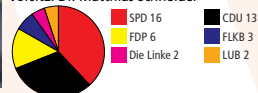
Fläche: 776,62 km<sup>2</sup> - EW: 83.243 - EW/km<sup>2</sup>: 107  
www.landkreis-birkenfeld.de

Kreissitz: Birkenfeld **[BIR-LR 2011]**



**Landrat Dr. Matthias Schneider**  
CDU  
im Amt seit: 2011 gewählt bis: 2019

Sitzverteilung im Kreistag  
Vorsitz: Dr. Matthias Schneider



### Landkreis Cochem-Zell


Fläche: 719,97 km<sup>2</sup> - EW: 63.409 - EW/km<sup>2</sup>: 88  
www.cochem-zell.de

Kreissitz: Cochem **[COC-LR 2011]**



**Landrat Manfred Schnur**  
SPD  
im Amt seit: 2007 gewählt bis: 2015

Sitzverteilung im Kreistag  
Vorsitz: Manfred Schnur



### Landkreis Donnersbergkreis


Fläche: 645,48 km<sup>2</sup> - EW: 75.878 - EW/km<sup>2</sup>: 118  
www.donnersberg.de

Kreissitz: Kirchheimbolanden **[KIB-LR 2011]**



**Landrat Winfried Werner**  
SPD  
im Amt seit: 1991 gewählt bis: 2017

Sitzverteilung im Kreistag  
Vorsitz: Winfried Werner



### Eifelkreis Bitburg-Prüm

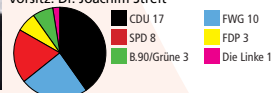
Fläche: 1.626,15 km<sup>2</sup> - EW: 94.008 - EW/km<sup>2</sup>: 58  
www.bitburg-pruem.de

Kreissitz: Bitburg **[BIT-LR 2011]**



**Landrat Dr. Joachim Streit**  
FWG  
im Amt seit: 2009 gewählt bis: 2017

Sitzverteilung im Kreistag  
Vorsitz: Dr. Joachim Streit



### Landkreis Germersheim

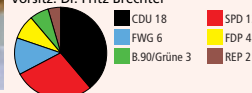
Fläche: 463,26 km<sup>2</sup> - EW: 124.838 - EW/km<sup>2</sup>: 269  
www.kreis-germersheim.de

Kreissitz: Germersheim **[GER-LR 2011]**



**Landrat Dr. Fritz Brechtel**  
CDU  
im Amt seit: 2001 gewählt bis: 2017

Sitzverteilung im Kreistag  
Vorsitz: Dr. Fritz Brechtel



### Landkreis Kaiserslautern

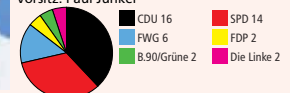
Fläche: 639,90 km<sup>2</sup> - EW: 105.428 - EW/km<sup>2</sup>: 165  
www.kaiserslautern-kreis.de

Kreissitz: Kaiserslautern **[KL-LR 2011]**



**Landrat Paul Junker**  
CDU  
im Amt seit: 2009 gewählt bis: 2017

Sitzverteilung im Kreistag  
Vorsitz: Paul Junker



## Landkreis Kusel

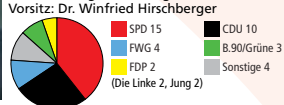
Fläche: 573,40 km<sup>2</sup> - EW: 72.602 - EW/km<sup>2</sup>: 127  
www.landkreis-kusel.de

Kreissitz: Kusel **[KUS-LR 2011]**



Landrat  
**Dr. Winfried Hirschberger** (P)  
SPD  
im Amt seit: 1986 gewählt bis: 2017

Sitzverteilung im Kreistag



## Landkreis Mainz-Bingen

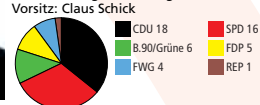
Fläche: 605,72 km<sup>2</sup> - EW: 202.310 - EW/km<sup>2</sup>: 334  
www.mainz-bingen.de

Kreissitz: Ingelheim **[MZ-LR 2011]**



Landrat  
**Claus Schick**  
SPD  
im Amt seit: 1992 gewählt bis: 2017

Sitzverteilung im Kreistag



## Landkreis Mayen-Koblenz

Fläche: 817,35 km<sup>2</sup> - EW: 210.269 - EW/km<sup>2</sup>: 257  
www.mayen-koblenz.de

Kreissitz: Koblenz **[MK-LR 2011]**



Landrat  
**Dr. Alexander Saftig**  
CDU  
im Amt seit: 2009 gewählt bis: 2016

Sitzverteilung im Kreistag



## Landkreis Neuwied

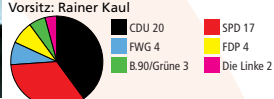
Fläche: 626,88 km<sup>2</sup> - EW: 180.995 - EW/km<sup>2</sup>: 289  
www.kreis-neuwied.de

Kreissitz: Neuwied/Rhein **[NR-LR 2011]**



Landrat  
**Rainer Kaul**  
SPD  
im Amt seit: 1993 gewählt bis: 2017

Sitzverteilung im Kreistag



## Rhein-Hunsrück-Kreis

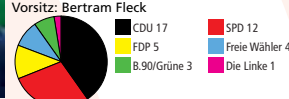
Fläche: 963,35 km<sup>2</sup> - EW: 102.145 - EW/km<sup>2</sup>: 106  
www.kreis-sim.de

Kreissitz: Simmern **[SIM-LR 2011]**



Landrat  
**Bertram Fleck** (U)  
CDU  
im Amt seit: 1989 gewählt bis: 2015

Sitzverteilung im Kreistag



## Rhein-Lahn-Kreis

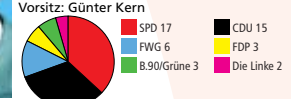
Fläche: 782,34 km<sup>2</sup> - EW: 123.601 - EW/km<sup>2</sup>: 158  
www.rhein-lahn-info.de

Kreissitz: Bad Ems **[EMS-LR 2011]**



Landrat  
**Günter Kern** (W)  
SPD  
im Amt seit: 2003 gewählt bis: 2019

Sitzverteilung im Kreistag



## Rhein-Pfalz-Kreis

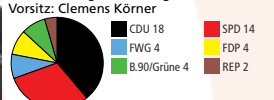
Fläche: 304,94 km<sup>2</sup> - EW: 148.475 - EW/km<sup>2</sup>: 487  
www.rhein-pfalz-kreis.de

Kreissitz: Ludwigshafen **[RP-LR 2011]**



Landrat  
**Clemens Körner**  
CDU  
im Amt seit: 2009 gewählt bis: 2017

Sitzverteilung im Kreistag



## Landkreis Südliche Weinstraße

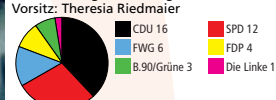
Fläche: 639,85 km<sup>2</sup> - EW: 109.002 - EW/km<sup>2</sup>: 170  
www.suedliche-weinstrasse.de

Kreissitz: Landau **[SW-LR 2011]**



Landrätin  
**Theresia Riedmaier**  
SPD  
im Amt seit: 1997 gewählt bis: 2013

Sitzverteilung im Kreistag



## Landkreis Südwestpfalz

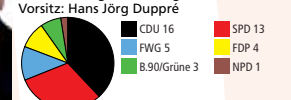
Fläche: 953,67 km<sup>2</sup> - EW: 98.887 - EW/km<sup>2</sup>: 104  
www.lksuedwestpfalz.de

Kreissitz: Pirmasens **[PS-LR 2011]**



Landrat  
**Hans Jörg Duppré** (P)  
CDU  
im Amt seit: 1979 gewählt bis: 2017

Sitzverteilung im Kreistag



## Landkreis Trier-Saarburg


Fläche: 1.091,38 km<sup>2</sup> - EW: 141.646 - EW/km<sup>2</sup>: 130  
www.trier-saarburg.de

Kreissitz: Trier **[TR-LR 2011]**



Landrat  
**Günther Schartz** (F)  
CDU  
im Amt seit: 2006 gewählt bis: 2013

Sitzverteilung im Kreistag



## Landkreis Vulkaneifel


Fläche: 911,12 km<sup>2</sup> - EW: 61.267 - EW/km<sup>2</sup>: 67  
www.vulkaneifel.de

Kreissitz: Daun **[DAU-LR 2011]**



Landrat  
**Heinz Onnertz**  
parteilos  
im Amt seit: 1999 gewählt bis: 2015

Sitzverteilung im Kreistag



## Westerwaldkreis

Fläche: 988,77 km<sup>2</sup> - EW: 198.580 - EW/km<sup>2</sup>: 201  
www.westerwaldkreis.de

Kreissitz: Montabaur **[WW-LR 2011]**



Landrat  
**Achim Schwickert**  
CDU  
im Amt seit: 2009 gewählt bis: 2017

Sitzverteilung im Kreistag



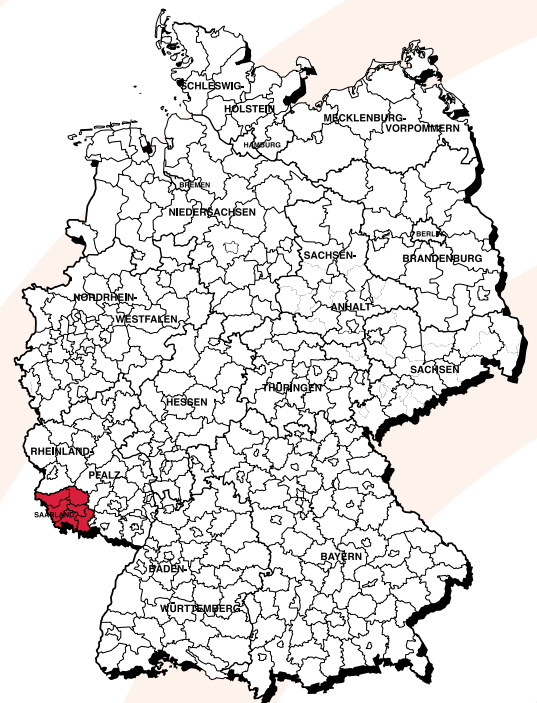
## ■ Bundesweit dünnst besiedelte Landkreise

		EW/km <sup>2</sup>		EW/km <sup>2</sup>	
1. Prignitz	BB	39	14. Uelzen	NI	65
2. Altmarkkreis Salzwedel	ST	39	15. Vulkaneifel	RP	67
3. Lüchow-Dannenberg	NI	40	16. Neustadt a.d. Waldnaab	BY	68
4. Ostprignitz-Ruppin	BB	41	17. Tirschenreuth	BY	69
5. Uckermark	BB	42	18. Wittenberg	ST	71
6. Ludwigslust-Parchim	MV	46	19. Hildburghausen	TH	71
7. Mecklenburgische Seenplatte	MV	50	20. Dahme-Spreewald	BB	72
8. Stendal	ST	50	21. Vorpommern-Rügen	MV	72
9. Eifelkreis Bitburg-Prüm	RP	58	22. Heidekreis	NI	75
10. Elbe-Elster	BB	59	23. Vogelsbergkreis	HE	75
11. Jerichower Land	ST	61	24. Nordwestmecklenburg	MV	76
12. Landkreis Rostock	MV	63	25. Börde	ST	76
13. Vorpommern-Greifswald	MV	63			



# Saarland

5 Landkreise und Regionalverband Saarbrücken  
 Fläche: 2.568,75 km<sup>2</sup>, EW: 1.017.567, EW/km<sup>2</sup>: 396



## Größte Landkreise

1. Merzig-Wadern 555,17 km<sup>2</sup>
2. St. Wendel 476,21 km<sup>2</sup>
3. Saarlouis 459,06 km<sup>2</sup>

## Kleinste Landkreise

1. Neunkirchen 249,25 km<sup>2</sup>
2. RV Saarbrücken 410,64 km<sup>2</sup>
3. Saarpfalz-Kreis 418,42 km<sup>2</sup>

## Einwohnerstärkste Landkreise

1. RV Saarbrücken 332.333 EW
2. Saarlouis 203.308 EW
3. Saarpfalz-Kreis 149.240 EW

## Einwohnerschwächste Landkreise

1. St. Wendel 90.596 EW
2. Merzig-Wadern 104.843 EW
3. Neunkirchen 137.247 EW

## Dichtest besiedelte Landkreise

1. RV Saarbrücken 809 EW/km<sup>2</sup>
2. Neunkirchen 551 EW/km<sup>2</sup>
3. Saarlouis 443 EW/km<sup>2</sup>

## Dünnst besiedelte Landkreise

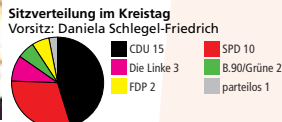
1. Merzig-Wadern 189 EW/km<sup>2</sup>
2. St. Wendel 190 EW/km<sup>2</sup>
3. Saarpfalz-Kreis 357 EW/km<sup>2</sup>

### Landkreis Merzig-Wadern

Fläche: 555,17 km<sup>2</sup> - EW: 104.843 - EW/km<sup>2</sup>: 189  
[www.merzig-wadern.de](http://www.merzig-wadern.de)  
 Kreissitz: Merzig **[MZG-LR 2011]**



Landrätin  
**Daniela Schlegel-Friedrich**  
 CDU  
 im Amt seit: 2004 gewählt bis: 2019

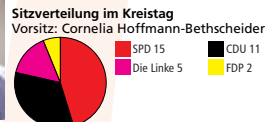


### Landkreis Neunkirchen

Fläche: 249,25 km<sup>2</sup> - EW: 137.247 - EW/km<sup>2</sup>: 551  
[www.landkreis-neunkirchen.de](http://www.landkreis-neunkirchen.de)  
 Kreissitz: Ottweiler **[NK-LR 2011]**



Landrätin  
**Cornelia Hoffmann-Bethscheider**<sup>(V)</sup>  
 SPD  
 im Amt seit: 2011 gewählt bis: 2019

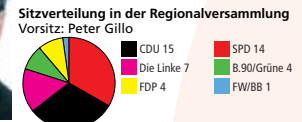


### Regionalverband Saarbrücken

Fläche: 410,64 km<sup>2</sup> - EW: 332.333 - EW/km<sup>2</sup>: 809  
[www.regionalverband-saarbruecken.de](http://www.regionalverband-saarbruecken.de)  
 Kreissitz: Saarbrücken **[SB-LR 2011]**



Regionalverbandsdirektor  
**Peter Gillo**<sup>(G)</sup>  
 SPD  
 im Amt seit: 2009 gewählt bis: 2019

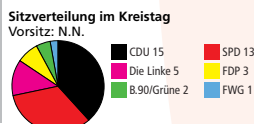


### Landkreis Saarlouis

Fläche: 459,06 km<sup>2</sup> - EW: 203.308 - EW/km<sup>2</sup>: 443  
[www.kreis-saarlouis.de](http://www.kreis-saarlouis.de)  
 Kreissitz: Saarlouis **[SLS-LR 2011]**



Landrat  
**N.N.**

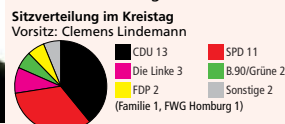


### Saarpfalz-Kreis

Fläche: 418,42 km<sup>2</sup> - EW: 149.240 - EW/km<sup>2</sup>: 357  
[www.saarpfalz-kreis.de](http://www.saarpfalz-kreis.de)  
 Kreissitz: Homburg **[HOM-LR 2011]**



Landrat  
**Clemens Lindemann**<sup>(P,S)</sup>  
 SPD  
 im Amt seit: 1985 gewählt bis: 2015



### Landkreis St. Wendel

Fläche: 476,21 km<sup>2</sup> - EW: 90.596 - EW/km<sup>2</sup>: 190  
[www.landkreis-st-wendel.de](http://www.landkreis-st-wendel.de)  
 Kreissitz: St. Wendel **[WND-LR 2011]**



Landrat  
**Udo Recktenwald**<sup>(W)</sup>  
 CDU  
 im Amt seit: 2008 gewählt bis: 2016



## ■ Bundesweit dichtest besiedelte Landkreise

		EW/km <sup>2</sup>		EW/km <sup>2</sup>	
1. Mettmann	NRW	1.216	14. Böblingen	BW	601
2. Main-Taunus-Kreis	HE	1.023	15. Groß-Gerau	HE	563
3. Offenbach	HE	949	16. Herford	NRW	553
4. Recklinghausen	NRW	827	17. Neunkirchen	SL	551
5. Ennepe-Ruhr-Kreis	NRW	812	18. Viersen	NRW	533
6. Regionalverband Saarbrücken	SL	809	19. Rhein-Sieg-Kreis	NRW	519
7. Esslingen	BW	803	20. Rhein-Neckar-Kreis	BW	506
8. Städteregion Aachen	NRW	800	21. Region Hannover	NI	494
9. Rhein-Kreis Neuss	NRW	769	22. Rhein-Pfalz-Kreis	RP	487
10. Unna	NRW	759	23. München	BY	484
11. Ludwigsburg	BW	754	24. Rems-Murr-Kreis	BW	484
12. Rhein-Erft-Kreis	NRW	659	25. Hochtaunuskreis	HE	472
13. Rheinisch-Bergischer Kreis	NRW	633			

# Sachsen

10 Landkreise

Fläche: 17.573,22 km<sup>2</sup>, EW: 2.860.288, EW/km<sup>2</sup>: 163

## Größte Landkreise

1. Bautzen 2.390,69 km<sup>2</sup>
2. Mittelsachsen 2.113,40 km<sup>2</sup>
3. Görlitz 2.106,19 km<sup>2</sup>

## Kleinste Landkreise

1. Zwickau 949,30 km<sup>2</sup>
2. Vogtlandkreis 1.411,90 km<sup>2</sup>
3. Meißen 1.452,39 km<sup>2</sup>

## Einwohnerstärkste Landkreise

1. Erzgebirgskreis 368.167 EW
2. Zwickau 341.932 EW
3. Mittelsachsen 328.342 EW

## Einwohnerschwächste Landkreise

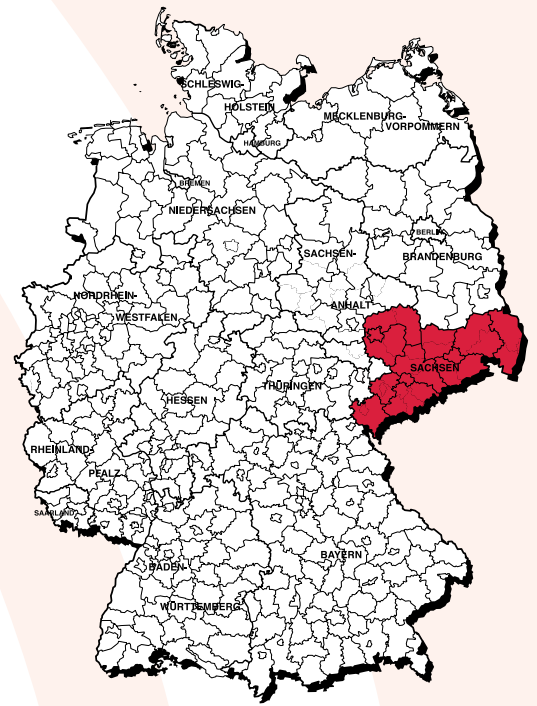
1. Nordsachsen 206.223 EW
2. Vogtlandkreis 244.402 EW
3. Sächs. Schweiz - Osterzgebirge 252.308 EW

## Dichtest besiedelte Landkreise

1. Zwickau 360 EW/km<sup>2</sup>
2. Erzgebirgskreis 201 EW/km<sup>2</sup>
3. Meißen 174 EW/km<sup>2</sup>

## Dünnst besiedelte Landkreise

1. Nordsachsen 102 EW/km<sup>2</sup>
2. Görlitz 131 EW/km<sup>2</sup>
3. Bautzen 134 EW/km<sup>2</sup>



### Landkreis Bautzen

Fläche: 2.390,69 km<sup>2</sup> - EW: 321.511 - EW/km<sup>2</sup>: 134  
www.lra-bautzen.de

Kreissitz: Bautzen **BZ-LR 2011**



**Landrat Michael Harig** (S)  
CDU  
im Amt seit: 2001 gewählt bis: 2015

Sitzverteilung im Kreistag  
Vorsitz: Michael Harig



### Landkreis Erzgebirgskreis

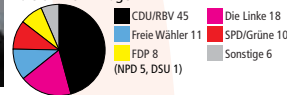
Fläche: 1.828,37 km<sup>2</sup> - EW: 368.167 - EW/km<sup>2</sup>: 201  
www.erzgebirgskreis.de

Kreissitz: Annaberg-Buchholz **ERZ-LR 2011**



**Landrat Frank Vogel**  
CDU  
im Amt seit: 2008 gewählt bis: 2015

Sitzverteilung im Kreistag  
Vorsitz: Frank Vogel



### Landkreis Görlitz

Fläche: 2.106,19 km<sup>2</sup> - EW: 276.924 - EW/km<sup>2</sup>: 131  
www.kreis-goerlitz.de

Kreissitz: Görlitz **GR-LR 2011**



**Landrat Bernd Lange** (K)  
CDU  
im Amt seit: 2001 gewählt bis: 2015

Sitzverteilung im Kreistag  
Vorsitz: Bernd Lange



### Landkreis Leipzig


Fläche: 1.647,06 km<sup>2</sup> - EW: 267.401 - EW/km<sup>2</sup>: 162  
www.landkreisleipzig.de

Kreissitz: Borna **L-LR 2011**



**Landrat Dr. Gerhard Gey** (G)  
CDU  
im Amt seit: 1990 gewählt bis: 2015

Sitzverteilung im Kreistag  
Vorsitz: Dr. Gerhard Gey



### Landkreis Meißen


Fläche: 1.452,39 km<sup>2</sup> - EW: 253.069 - EW/km<sup>2</sup>: 174  
www.kreis-meissen.de

Kreissitz: Meißen **MEI-LR 2011**



**Landrat Arndt Steinbach**  
CDU  
im Amt seit: 2003 gewählt bis: 2015

Sitzverteilung im Kreistag  
Vorsitz: Arndt Steinbach



### Landkreis Mittelsachsen

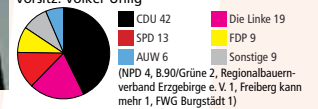
Fläche: 2.113,40 km<sup>2</sup> - EW: 328.342 - EW/km<sup>2</sup>: 155  
www.landkreis-mittelsachsen.de

Kreissitz: Freiberg **FB-LR 2011**



**Landrat Volker Uhlig** (V)  
CDU  
im Amt seit: 2001 gewählt bis: 2015

Sitzverteilung im Kreistag  
Vorsitz: Volker Uhlig



### Landkreis Nordsachsen

Fläche: 2.020,23 km<sup>2</sup> - EW: 206.223 - EW/km<sup>2</sup>: 102  
www.landkreis-nordsachsen.de

Kreissitz: Torgau **TDO-LR 2011**



**Landrat Michael Czupalla** (W)  
CDU  
im Amt seit: 1990 gewählt bis: 2015

Sitzverteilung im Kreistag  
Vorsitz: Michael Czupalla



### Landkreis Sächsische Schweiz-Osterzgebirge

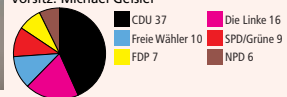
Fläche: 1.653,69 km<sup>2</sup> - EW: 252.308 - EW/km<sup>2</sup>: 153  
www.landratsamt-pirna.de

Kreissitz: Pirna **PIR-LR 2011**



**Landrat Michael Geisler** (U)  
CDU  
im Amt seit: 1994 gewählt bis: 2015

Sitzverteilung im Kreistag  
Vorsitz: Michael Geisler



### Vogtlandkreis


Fläche: 1.411,90 km<sup>2</sup> - EW: 244.402 - EW/km<sup>2</sup>: 173  
www.vogtlandkreis.de

Kreissitz: Plauen **V-LR 2011**



**Landrat Dr. Tassilo Lenk** (P)  
CDU  
im Amt seit: 1993 gewählt bis: 2015

Sitzverteilung im Kreistag  
Vorsitz: Dr. Tassilo Lenk



### Landkreis Zwickau


Fläche: 949,30 km<sup>2</sup> - EW: 341.932 - EW/km<sup>2</sup>: 360  
www.landkreis-zwickau.de

Kreissitz: Zwickau **Z-LR 2011**



**Landrat Dr. Christoph Scheurer** (F)  
CDU  
im Amt seit: 1991 gewählt bis: 2015

Sitzverteilung im Kreistag  
Vorsitz: Dr. Christoph Scheurer



# Sachsen-Anhalt

11 Landkreise

Fläche: 19.868,88 km<sup>2</sup>, EW: 1.783.612, EW/km<sup>2</sup>: 90

## ■ Größte Landkreise

1. Stendal 2.423,07 km<sup>2</sup>
2. Börde 2.366,49 km<sup>2</sup>
3. Altmarkkreis Salzwedel 2.292,81 km<sup>2</sup>

## ■ Kleinste Landkreise

1. Burgenlandkreis 1.413,63 km<sup>2</sup>
2. Salzlandkreis 1.426,32 km<sup>2</sup>
3. Saalekreis 1.433,43 km<sup>2</sup>

## ■ Einwohnerstärkste Landkreise

1. Harz 232.343 EW
2. Salzlandkreis 209.579 EW
3. Saalekreis 196.946 EW

## ■ Einwohnerschwächste Landkreise

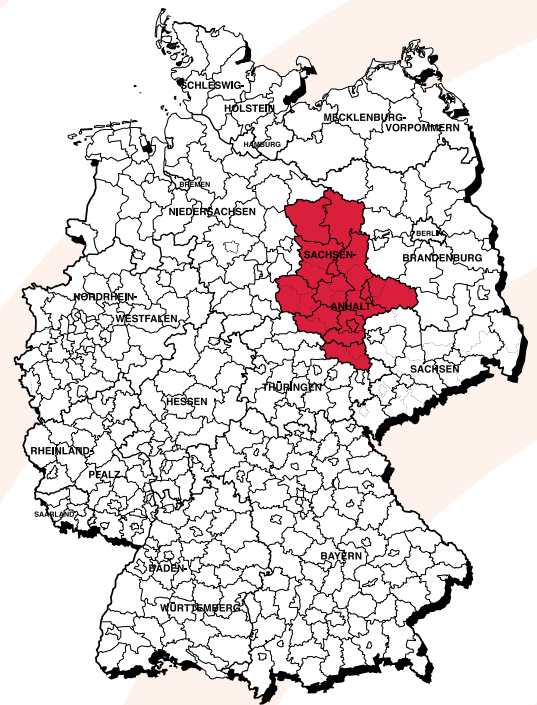
1. Altmarkkreis Salzwedel 89.512 EW
2. Jerichower Land 96.251 EW
3. Stendal 121.899 EW

## ■ Dichtest besiedelte Landkreise

1. Salzlandkreis 147 EW/km<sup>2</sup>
2. Saalekreis 137 EW/km<sup>2</sup>
3. Burgenlandkreis 137 EW/km<sup>2</sup>

## ■ Dünnst besiedelte Landkreise

1. Altmarkkreis Salzwedel 39 EW/km<sup>2</sup>
2. Stendal 50 EW/km<sup>2</sup>
3. Jerichower Land 61 EW/km<sup>2</sup>



## Altmarkkreis Salzwedel

Fläche: 2.292,81 km<sup>2</sup> - EW: 89.512 - EW/km<sup>2</sup>: 39  
www.altmarkkreis-salzwedel.de  
Kreissitz: Salzwedel **SAW LR 2011**

**Landrat Michael Ziche**  
CDU  
im Amt seit: 2008 gewählt bis: 2015

**Sitzverteilung im Kreistag**  
Vorsitz: Heinrich Schmauch

CDU 16	SPD 10
Die Linke 8	FDP 4
B.90/Grüne/Free Liste 4	

## Landkreis Anhalt-Bitterfeld

Fläche: 1.453,25 km<sup>2</sup> - EW: 176.642 - EW/km<sup>2</sup>: 122  
www.anhalt-bitterfeld.de  
Kreissitz: Köthen (Anhalt) **ABI LR 2011**

**Landrat Uwe Schulze (G)**  
CDU  
im Amt seit: 2001 gewählt bis: 2014

**Sitzverteilung im Kreistag**  
Vorsitz: Paul Lindau

CDU 16	SPD 11
Die Linke 11	FDP 4
WL Sport 4	Sonstige 8
<small>(B.90/Grüne 2, NPD 2, Initiative Freie Wähler für Bitterfeld-Wolfen (IFW) 2, WG Kommunal-Aktiv (WKA) 1, Pro Wolfen 1)</small>	

## Landkreis Börde

Fläche: 2.366,49 km<sup>2</sup> - EW: 178.880 - EW/km<sup>2</sup>: 76  
www.boerdekreis.de  
Kreissitz: Haldensleben **BK LR 2011**

**Landrat Hans Walker**  
CDU  
im Amt seit: 2011 gewählt bis: 2018

**Sitzverteilung im Kreistag**  
Vorsitz: Dr. Karl-Heinz Daehre

CDU 22	SPD 12
Die Linke 9	FDP 5
B.90/Grüne 2	FDP 4

## Burgenlandkreis

Fläche: 1.413,63 km<sup>2</sup> - EW: 194.195 - EW/km<sup>2</sup>: 137  
www.burgenlandkreis.de  
Kreissitz: Naumburg (Saale) **BLK LR 2011**

**Landrat Harri Reiche (W)**  
parteilos  
im Amt seit: 2001 gewählt bis: 2014

**Sitzverteilung im Kreistag**  
Vorsitz: Dieter Stier

CDU 23	SPD 11
Die Linke 11	FDP 5
B.90/Grüne 3	Sonstige 7
<small>(NPD 3, Behindertenverband BLK e.V. 1, Bürger für Weißfels 1, BürgerbündnisBurgenland 1, Einzelwahlvorschlag Kohlmann 1)</small>	

## Landkreis Harz

Fläche: 2.104,39 km<sup>2</sup> - EW: 232.343 - EW/km<sup>2</sup>: 110  
www.kreis-hz.de  
Kreissitz: Halberstadt **HZ LR 2011**

**Landrat Dr. Michael Ermrich (P)**  
CDU  
im Amt seit: 1992 gewählt bis: 2014

**Sitzverteilung im Kreistag**  
Vorsitz: Dr. Michael Haese

CDU 21	SPD 12
Die Linke 11	FDP 4
B.90/Grüne 3	Sonstige 9
<small>(NPD 2, BUKO e.V. 2, BIOH 1, Bürgerverein Unterharz e.V. 1, FH, 1, QW 1, fraktionslos 1)</small>	

## Landkreis Jerichower Land

Fläche: 1.576,73 km<sup>2</sup> - EW: 96.251 - EW/km<sup>2</sup>: 61  
www.lkj.l.de  
Kreissitz: Burg **JL LR 2011**

**Landrat Lothar Finzelberg (V)**  
parteilos  
im Amt seit: 2001 gewählt bis: 2014

**Sitzverteilung im Kreistag**  
Vorsitz: Matthias Fickel

CDU 16	SPD 12
Die Linke 8	FDP/WG JL 7
B.90/Grüne 2	Sonstige 2
<small>(Freie Wähler/Endert JL 2)</small>	

## Landkreis Mansfeld-Südharz

Fläche: 1.448,70 km<sup>2</sup> - EW: 150.295 - EW/km<sup>2</sup>: 104  
www.mansfeldsuedharz.de  
Kreissitz: Sangerhausen **MSH LR 2011**

**Landrat Dirk Schatz (U)**  
CDU  
im Amt seit: 2007 gewählt bis: 2014

**Sitzverteilung im Kreistag**  
Vorsitz: Klaus Kotzur

CDU 17	SPD 12
Die Linke 12	Sonstige 8
Freie Bürger Mitteldeutschland 5	
<small>(Freie Wählerschaft, Jugend und Sport 2, Volkssolidarität 2, NPD 2, B.90/Grüne 1, Bauernverband 1)</small>	

## Saalekreis

Fläche: 1.433,43 km<sup>2</sup> - EW: 196.946 - EW/km<sup>2</sup>: 137  
www.saalekreis.de  
Kreissitz: Merseburg **SK LR 2011**

**Landrat Frank Bannert (S)**  
SPD  
im Amt seit: 2007 gewählt bis: 2014

**Sitzverteilung im Kreistag**  
Vorsitz: Frank Gebhardt

CDU 19	SPD 12
Die Linke 11	FDP 6
STATT Partei 4	Sonstige 8
<small>(B.90/Grüne 1, Neues Forum 1, Soziale Liste 2, USD 1, NPD 1, fraktionslos 2)</small>	

## Salzlandkreis

Fläche: 1.426,32 km<sup>2</sup> - EW: 209.579 - EW/km<sup>2</sup>: 147  
www.salzlandkreis.de  
Kreissitz: Bernburg (Saale) **SLK LR 2011**

**Landrat Ulrich Gerstner (K)**  
SPD  
im Amt seit: 1994 gewählt bis: 2014

**Sitzverteilung im Kreistag**  
Vorsitz: Frank Zedler

CDU 19	SPD 12
Die Linke 12	FDP 7
Sonstige 10	
<small>(B.90/Grüne 2, Wählerinitiative „Die Aschersleber Bürger“, 2, NPD 2, UWG Egel 1, UWG Salzländ 1, UWG Schönebeck 1, Alternative Liste Calbe 1)</small>	

## Landkreis Stendal

Fläche: 2.423,07 km<sup>2</sup> - EW: 121.899 - EW/km<sup>2</sup>: 50  
www.landkreis-stendal.de  
Kreissitz: Stendal **SDL LR 2011**

**Landrat Jörg Hellmuth (F)**  
CDU  
im Amt seit: 1999 gewählt bis: 2012

**Sitzverteilung im Kreistag**  
Vorsitz: Lothar Riedinger

CDU 18	Die Linke 11
SPD 9	FDP 4
B.90/Grüne 4	Landwirte 4

## Landkreis Wittenberg

Fläche: 1.930,06 km<sup>2</sup> - EW: 137.070 - EW/km<sup>2</sup>: 71  
www.landkreis-wittenberg.de  
Kreissitz: Lutherstadt Wittenberg **WB LR 2011**

**Landrat Jürgen Dannenberg**  
Die Linke  
im Amt seit: 2007 gewählt bis: 2014

**Sitzverteilung im Kreistag**  
Vorsitz: Otto Klempert

CDU 18	SPD 10
Die Linke 10	Freie Wähler 5
FDP 4	parteilos 1



# Schleswig-Holstein

11 Kreise

Fläche: 15.338,01 km<sup>2</sup>, EW: 2.218.912, EW/km<sup>2</sup>: 145

## ■ Größte Kreise

1. Rendsburg-Eckernförde 2.186,25 km<sup>2</sup>
2. Nordfriesland 2.082,81 km<sup>2</sup>
3. Schleswig-Flensburg 2.071,27 km<sup>2</sup>

## ■ Kleinste Kreise

1. Pinneberg 664,25 km<sup>2</sup>
2. Stormarn 766,29 km<sup>2</sup>
3. Steinburg 1.056,14 km<sup>2</sup>

## ■ Einwohnerstärkste Kreise

1. Pinneberg 303.481 EW
2. Rendsburg-Eckernförde 269.778 EW
3. Segeberg 259.200 EW

## ■ Einwohnerschwächste Kreise

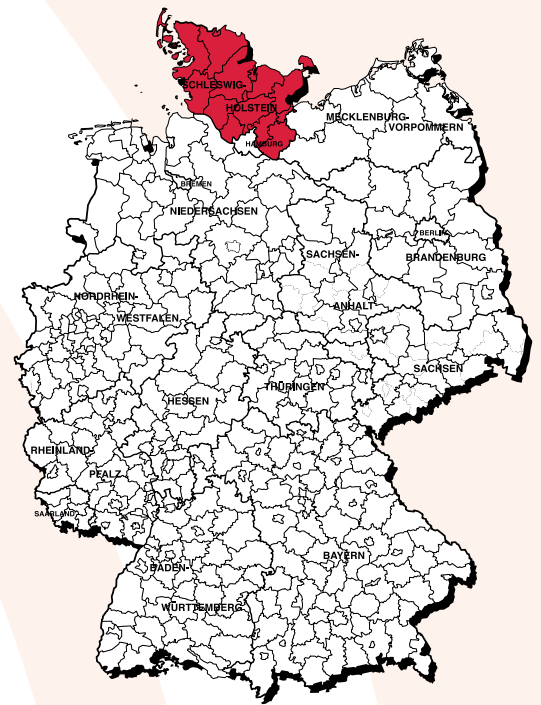
1. Steinburg 132.897 EW
2. Plön 134.291 EW
3. Dithmarschen 134.798 EW

## ■ Dichtest besiedelte Kreise

1. Pinneberg 457 EW/km<sup>2</sup>
2. Stormarn 300 EW/km<sup>2</sup>
3. Segeberg 193 EW/km<sup>2</sup>

## ■ Dünnst besiedelte Kreise

1. Nordfriesland 79 EW/km<sup>2</sup>
2. Dithmarschen 94 EW/km<sup>2</sup>
3. Schleswig-Flensburg 96 EW/km<sup>2</sup>



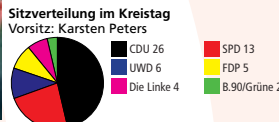
### Kreis Dithmarschen

Fläche: 1.427,84 km<sup>2</sup> - EW: 134.798 - EW/km<sup>2</sup>: 94  
www.dithmarschen.de

Kreissitz: Heide **[HEI-LR 2011]**



Landrat **Dr. Jörn Klimant** <sup>(S)</sup>  
parteilos  
im Amt seit: 1996 gewählt bis: 2018



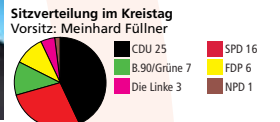
### Kreis Herzogtum Lauenburg

Fläche: 1.262,97 km<sup>2</sup> - EW: 186.874 - EW/km<sup>2</sup>: 148  
www.kreis-rz.de

Kreissitz: Ratzeburg **[RZ-LR 2011]**



Landrat **Gerd Krämer** <sup>(F)</sup>  
parteilos  
im Amt seit: 2002 gewählt bis: 2018



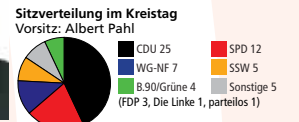
### Kreis Nordfriesland

Fläche: 2.082,81 km<sup>2</sup> - EW: 165.480 - EW/km<sup>2</sup>: 79  
www.nordfriesland.de

Kreissitz: Husum **[NF-LR 2011]**



Landrat **Dieter Harsen**  
Wählergemeinschaft Nordfriesland  
im Amt seit: 2007 gewählt bis: 2013



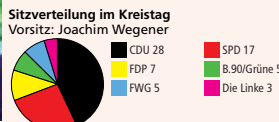
### Kreis Ostholstein

Fläche: 1.392,60 km<sup>2</sup> - EW: 204.454 - EW/km<sup>2</sup>: 147  
www.kreis-oh.de

Kreissitz: Eutin **[OH-LR 2011]**



Landrat **Reinhard Sager** <sup>(P)</sup>  
CDU  
im Amt seit: 2001 gewählt bis: 2015



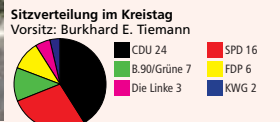
### Kreis Pinneberg

Fläche: 664,25 km<sup>2</sup> - EW: 303.481 - EW/km<sup>2</sup>: 457  
www.kreis-pinneberg.de

Kreissitz: Elmshorn **[PI-LR 2011]**



Landrat **Oliver Stolz** <sup>(U)</sup>  
parteilos  
im Amt seit: 2010 gewählt bis: 2016



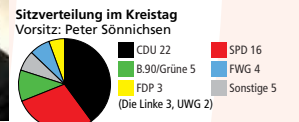
### Kreis Plön

Fläche: 1.083,19 km<sup>2</sup> - EW: 134.291 - EW/km<sup>2</sup>: 124  
www.kreis-ploen.de

Kreissitz: Plön **[PLÖ-LR 2011]**



Landrätin **Stephanie Ladwig**  
parteilos  
im Amt seit: 2011 gewählt bis: 2017



### Kreis Rendsburg-Eckernförde

Fläche: 2.186,25 km<sup>2</sup> - EW: 269.778 - EW/km<sup>2</sup>: 123  
www.kreis-rd.de

Kreissitz: Rendsburg **[RD-LR 2011]**



Landrat **Dr. Rolf-Oliver Schwemer** <sup>(G)</sup>  
parteilos  
im Amt seit: 2008 gewählt bis: 2016



### Kreis Schleswig-Flensburg

Fläche: 2.071,27 km<sup>2</sup> - EW: 197.903 - EW/km<sup>2</sup>: 96  
www.schleswig-flensburg.de

Kreissitz: Schleswig **[SL-LR 2011]**



Landrat **Bogislav-Tessen von Gerlach** <sup>(V)</sup>  
parteilos  
im Amt seit: 2006 gewählt bis: 2012



### Kreis Segeberg

Fläche: 1.344,40 km<sup>2</sup> - EW: 259.200 - EW/km<sup>2</sup>: 193  
www.segeberg.de

Kreissitz: Bad Segeberg **[SE-LR 2011]**



Landrätin **Jutta Hartwig** <sup>(K)</sup>  
SPD  
im Amt seit: 2008 gewählt bis: 2014



### Kreis Steinburg

Fläche: 1.056,14 km<sup>2</sup> - EW: 132.897 - EW/km<sup>2</sup>: 126  
www.steinburg.de

Kreissitz: Itzehoe **[IZ-LR 2011]**



Landrat **Dr. Dr. Jens Kullik** <sup>(W)</sup>  
CDU  
im Amt seit: 2010 gewählt bis: 2016



### Kreis Stormarn

Fläche: 766,29 km<sup>2</sup> - EW: 229.756 - EW/km<sup>2</sup>: 300  
www.kreis-stormarn.de

Kreissitz: Bad Oldesloe **[OD-LR 2011]**



Landrat **Klaus Plöger**  
SPD  
im Amt seit: 1998 gewählt bis: 2016



# Thüringen

17 Landkreise

Fläche: 15.346,22 km<sup>2</sup>, EW: 1.678.635, EW/km<sup>2</sup>: 109

## ■ Größte Landkreise

1. Wartburgkreis 1.304,86 km<sup>2</sup>
2. Schmalkalden-Meiningen 1.210,14 km<sup>2</sup>
3. Saale-Orla-Kreis 1.148,47 km<sup>2</sup>

## ■ Kleinste Landkreise

1. Sonneberg 433,49 km<sup>2</sup>
2. Altenburger Land 569,08 km<sup>2</sup>
3. Nordhausen 711,11 km<sup>2</sup>

## ■ Einwohnerstärkste Landkreise

1. Gotha 138.056 EW
2. Wartburgkreis 130.560 EW
3. Schmalkalden-Meiningen 129.982 EW

## ■ Einwohnerschwächste Landkreise

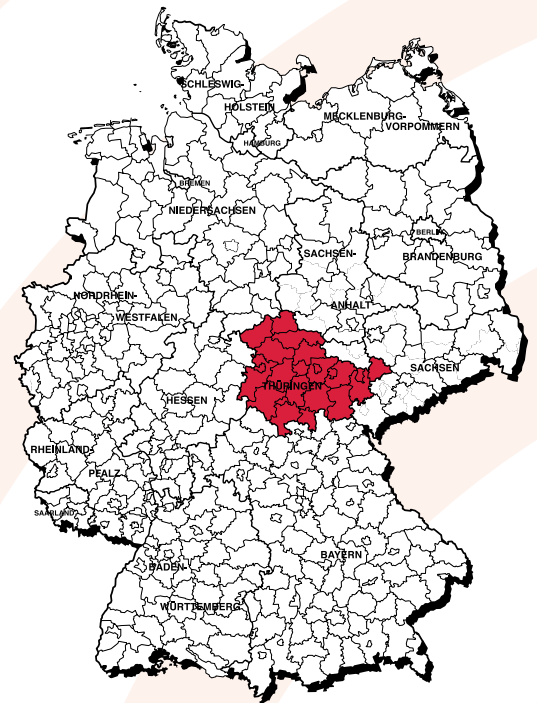
1. Sonneberg 59.954 EW
2. Hildburghausen 67.007 EW
3. Sömmerda 72.877 EW

## ■ Dichtest besiedelte Landkreise

1. Altenburger Land 174 EW/km<sup>2</sup>
2. Gotha 148 EW/km<sup>2</sup>
3. Sonneberg 138 EW/km<sup>2</sup>

## ■ Dünnt besiedelte Landkreise

1. Hildburghausen 71 EW/km<sup>2</sup>
2. Saale-Orla-Kreis 76 EW/km<sup>2</sup>
3. Kyffhäuserkreis 79 EW/km<sup>2</sup>



### Landkreis Altenburger Land

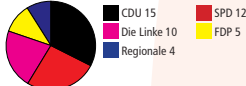
Fläche: 569,08 km<sup>2</sup> - EW: 98.810 - EW/km<sup>2</sup>: 174  
www.altenburgerland.de

Kreissitz: Altenburg **ABG LR 2011**



Landrat  
**Sieghardt Rydzewski**  
parteilos  
im Amt seit: 2000 gewählt bis: 2012

Sitzverteilung im Kreistag  
Vorsitz: Fritz Schröter



### Landkreis Eichsfeld


Fläche: 940,06 km<sup>2</sup> - EW: 105.195 - EW/km<sup>2</sup>: 112  
www.kreis-eic.de

Kreissitz: Heilbad Heiligenstadt **EIC LR 2011**



Landrat  
**Dr. Werner Henning (F)**  
CDU  
im Amt seit: 1990 gewählt bis: 2012

Sitzverteilung im Kreistag  
Vorsitz: Dr. Werner Henning



### Landkreis Gotha

Fläche: 935,61 km<sup>2</sup> - EW: 138.056 - EW/km<sup>2</sup>: 148  
www.landkreis-gotha.de

Kreissitz: Gotha **GTH LR 2011**



Landrat  
**Konrad Gießmann**  
CDU  
im Amt seit: 2006 gewählt bis: 2012

Sitzverteilung im Kreistag  
Vorsitz: Klaus Reißig



### Landkreis Greiz

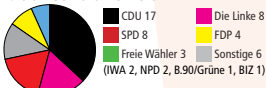
Fläche: 843,52 km<sup>2</sup> - EW: 107.555 - EW/km<sup>2</sup>: 128  
www.landkreis-greiz.de

Kreissitz: Greiz **GRZ LR 2011**



Landrätin  
**Martina Schweinsburg (K)**  
CDU  
im Amt seit: 1990 gewählt bis: 2012

Sitzverteilung im Kreistag  
Vorsitz: Gerhard Helmert



### Landkreis Hildburghausen

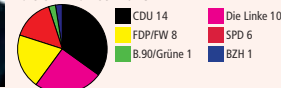
Fläche: 937,37 km<sup>2</sup> - EW: 67.007 - EW/km<sup>2</sup>: 71  
www.landkreis-hildburghausen.de

Kreissitz: Hildburghausen **HBN LR 2011**



Landrat  
**Thomas Müller**  
CDU  
im Amt seit: 1994 gewählt bis: 2012

Sitzverteilung im Kreistag  
Vorsitz: Thomas Müller



### Ilm-Kreis

Fläche: 843,14 km<sup>2</sup> - EW: 112.350 - EW/km<sup>2</sup>: 133  
www.ilm-kreis.de

Kreissitz: Arnstadt **IK LR 2011**



Landrat  
**Dr. Benno Kaufhold**  
CDU  
im Amt seit: 2006 gewählt bis: 2012

Sitzverteilung im Kreistag  
Vorsitz: Beate Misch



### Kyffhäuserkreis


Fläche: 1.035,16 km<sup>2</sup> - EW: 81.449 - EW/km<sup>2</sup>: 79  
www.kyffhaeuser.de

Kreissitz: Sondershausen **KVF LR 2011**



Landrat  
**Peter Hengstermann (W)**  
CDU  
im Amt seit: 1990 gewählt bis: 2012

Sitzverteilung im Kreistag  
Vorsitz: Peter Hengstermann



### Landkreis Nordhausen

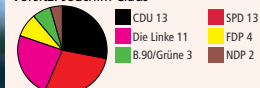
Fläche: 711,00 km<sup>2</sup> - EW: 89.963 - EW/km<sup>2</sup>: 127  
www.landratsamt-nordhausen.de

Kreissitz: Nordhausen **NDH LR 2011**



Landrat  
**Joachim Claus**  
CDU  
im Amt seit: 1990 gewählt bis: 2012

Sitzverteilung im Kreistag  
Vorsitz: Joachim Claus



### Saale-Holzland-Kreis


Fläche: 816,97 km<sup>2</sup> - EW: 86.809 - EW/km<sup>2</sup>: 106  
www.saale-holzland-kreis.de

Kreissitz: Eisenberg **SHK LR 2011**



Landrat  
**Andreas Heller**  
CDU  
im Amt seit: 2006 gewählt bis: 2012

Sitzverteilung im Kreistag  
Vorsitz: Andreas Heller



### Saale-Orla-Kreis


Fläche: 1.148,47 km<sup>2</sup> - EW: 87.799 - EW/km<sup>2</sup>: 76  
www.saale-orkreis.de

Kreissitz: Schleiz **SOK LR 2011**



Landrat  
**Frank Roßner (U)**  
SPD  
im Amt seit: 2000 gewählt bis: 2012

Sitzverteilung im Kreistag  
Vorsitz: Frank Roßner



### Landkreis Saalfeld-Rudolstadt

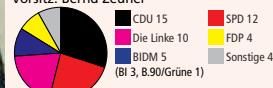
Fläche: 1.034,58 km<sup>2</sup> - EW: 116.818 - EW/km<sup>2</sup>: 113  
www.sa-ru.de

Kreissitz: Saalfeld **SLF LR 2011**



Landrätin  
**Marion Philipp**  
SPD  
im Amt seit: 2000 gewählt bis: 2012

Sitzverteilung im Kreistag  
Vorsitz: Bernd Zeuner



### Landkreis Schmalkalden-Meiningen


Fläche: 1.210,14 km<sup>2</sup> - EW: 129.982 - EW/km<sup>2</sup>: 107  
www.lk-sm.de

Kreissitz: Meiningen **SM LR 2011**



Landrat  
**Ralf Luther**  
CDU  
im Amt seit: 1990 gewählt bis: 2012

Sitzverteilung im Kreistag  
Vorsitz: Andreas Trautvetter



## Landkreis Sömmerda

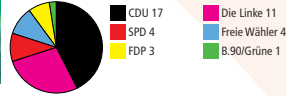
Fläche: 804,20 km<sup>2</sup> - EW: 72.877 - EW/km<sup>2</sup>: 91  
www.landkreis-soemmerda.de

Kreissitz: Sömmerda **SÖM-LR 2011**



Landrat  
**Rüdiger Dohndorf** (P)  
CDU  
im Amt seit: 1990 gewählt bis: 2012

Sitzverteilung im Kreistag  
Vorsitz: Rüdiger Dohndorf



## Landkreis Sonneberg

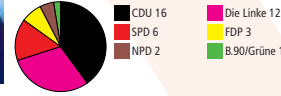
Fläche: 433,49 km<sup>2</sup> - EW: 59.954 - EW/km<sup>2</sup>: 138  
www.landkreis-sonneberg.de

Kreissitz: Sonneberg **SÖN-LR 2011**



Landrätin  
**Christine Zitzmann** (G,5)  
CDU  
im Amt seit: 2006 gewählt bis: 2012

Sitzverteilung im Kreistag  
Vorsitz: Karl-Friedrich Schindhelm



## Unstrut-Hainich-Kreis

Fläche: 975,53 km<sup>2</sup> - EW: 108.758 - EW/km<sup>2</sup>: 111  
www.unstrut-hainich-kreis.de

Kreissitz: Mühlhausen **UH-LR 2011**



Landrat  
**Harald Zanker**  
SPD  
im Amt seit: 1994 gewählt bis: 2012

Sitzverteilung im Kreistag  
Vorsitz: Dr. Wolfgang Jankowsky



## Wartburgkreis

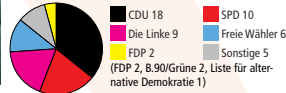
Fläche: 1.304,86 km<sup>2</sup> - EW: 130.560 - EW/km<sup>2</sup>: 100  
www.wartburgkreis.de

Kreissitz: Bad Salzungen **WAK-LR 2011**



Landrat  
**Reinhard Krebs**  
CDU  
im Amt seit: 2006 gewählt bis: 2012

Sitzverteilung im Kreistag  
Vorsitz: Karola Hunstock



## Landkreis Weimarer Land

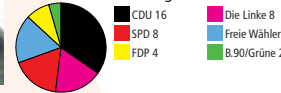
Fläche: 803,04 km<sup>2</sup> - EW: 84.693 - EW/km<sup>2</sup>: 105  
www.weimarer-land.de

Kreissitz: Apolda **AP-LR 2011**



Landrat  
**Hans-Helmut Münchberg** (V)  
parteilos  
im Amt seit: 1990 gewählt bis: 2012

Sitzverteilung im Kreistag  
Vorsitz: Johannes Hertwig



### ■ Bundesweit größte Landkreise

		Fläche km <sup>2</sup>
1. Mecklenburgische Seenplatte	MV	5.469,36
2. Ludwigslust-Parchim	MV	4.751,37
3. Vorpommern-Greifswald	MV	3.928,74
4. Landkreis Rostock	MV	3.421,16
5. Vorpommern-Rügen	MV	3.190,24
6. Uckermark	BB	3.058,35
7. Emsland	NI	2.881,98
8. Potsdam-Mittelmark	BB	2.575,18
9. Ostprignitz-Ruppin	BB	2.508,65
10. Stendal	ST	2.423,07
11. Bautzen	SN	2.390,69
12. Börde	ST	2.366,49
13. Altmarkkreis Salzwedel	ST	2.292,81
14. Region Hannover	NI	2.290,66
15. Dahme-Spreewald	BB	2.261,86
16. Oder-Spree	BB	2.243,10
17. Rendsburg-Eckernförde	SH	2.186,25
18. Märkisch-Oderland	BB	2.150,15
19. Prignitz	BB	2.123,62
20. Osnabrück	NI	2.121,56
21. Nordwestmecklenburg	MV	2.118,10
22. Mittelsachsen	SN	2.113,40
23. Görlitz	SN	2.106,19
24. Harz	ST	2.104,39
25. Teltow-Fläming	BB	2.092,31

### ■ Bundesweit kleinste Landkreise

		Fläche km <sup>2</sup>
1. Main-Taunus-Kreis	HE	222,39
2. Neunkirchen	SL	249,25
3. Rhein-Pfalz-Kreis	RP	304,94
4. Fürth	BY	307,55
5. Lindau (Bodensee)	BY	323,44
6. Offenbach	HE	356,30
7. Mettmann	NRW	407,10
8. Ennepe-Ruhr-Kreis	NRW	408,34
9. Regionalverband Saarbrücken	SL	410,64
10. Saarpfalz-Kreis	SL	418,42
11. Sonneberg	TH	433,49
12. Fürstfeldbruck	BY	434,79
13. Rheinisch-Bergischer Kreis	NRW	437,49
14. Herford	NRW	450,10
15. Groß-Gerau	HE	453,05
16. Saarlouis	SL	459,06
17. GERMERSHEIM	RP	463,26
18. St. Wendel	SL	476,21
19. Hochtaunuskreis	HE	482,03
20. Starnberg	BY	487,74
21. Neu-Ulm	BY	515,84
22. Tübingen	BW	519,18
23. Lichtenfels	BY	519,97
24. Peine	NI	534,87
25. Unna	NRW	542,71

„Wenn es die Landkreise nicht gäbe, müsste man sie erfinden! Nur wenige Schöpfungen der Verwaltungskunst haben sich so glänzend bewährt. Die Landkreise verbinden und vermitteln zwischen der staatlichen und der gemeindlichen Ebene. Sie bürgen für gleiche Rechtsanwendung. Sie sorgen auch in der Fläche für ein dichtes Netz der Daseinsvorsorge, für gute Bildungschancen und für ein attraktives kulturelles Angebot.“

Die Landkreise eröffnen den Bürgerinnen und Bürgern wichtige demokratische Teilhabe und eröffnen ihnen Gestaltungsrechte. Sie sind auch eine gute Bezugsgröße für die gesellschaftliche

Selbstorganisation. Die Landkreise haben großen Anteil am Aufbau der rechtsstaatlichen Verwaltung in den östlichen Ländern. Kurz gesagt: Die Landkreise helfen wesentlich dabei, in ganz Deutschland gleichwertige Lebensverhältnisse herzustellen.

Mehr als 55 Mio. Menschen leben in den Landkreisen und fragen ihre Leistungen nach. Für die meisten Menschen ist aber ‚ihr‘ Landkreis weit mehr als ein Dienstleister. Er ist auch ein Stück Heimat.“

Bundespräsident Johannes Rau  
auf der Landkreisversammlung am 9.11.2001 in Berlin





Oberbürgermeister a. D. Friedrich Decker

## Wenn das Kamel mit dem Bürgermeister durchgeht.

Der Oberbürgermeister ritt bei einer Jubiläumsveranstaltung auf einem Kamel, um für den Städtischen Zoo zu werben. Das Kamel ging durch und überrannte einen Zuschauer. Der Zuschauer forderte Schadenersatz. **Ein Fall für GVV.**

## 100 Jahre GVV. Jedem Risiko gewachsen.

GVV-Kommunalversicherung VVaG – der starke Partner von über 6.000 Städten und Gemeinden, Kreisen, kommunalen Unternehmen und Sparkassen in Deutschland.

- Allgemeine Haftpflichtversicherung
- Kraftfahrtversicherung
- Vermögenseigenschadenversicherung
- Personalgarantieversicherung für Sparkassen
- D&O Versicherung
- Allgemeine Unfallversicherung
- Sachversicherungen
- Technische Versicherungen
- Ausstellungsversicherung



GVV-Kommunalversicherung VVaG  
Aachener Straße 952-958  
50933 Köln  
Telefon 0221. 48930  
[www.gvv.de](http://www.gvv.de)



DEUTSCHER  
LANDKREISTAG



Deutscher Landkreistag

Ulrich-von-Hassell-Haus

Lennéstraße 11

10785 Berlin

Tel. 0 30/59 00 97-3 09

Fax 0 30/59 00 97-4 00

[www.landkreistag.de](http://www.landkreistag.de)

[info@landkreistag.de](mailto:info@landkreistag.de)

